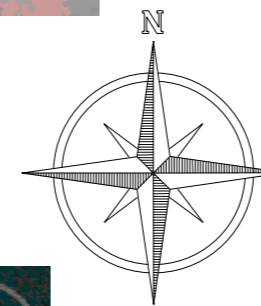


Mapa de Situação

S/ Escala



Mapa de Localização

S/ Escala



**ABAETETUBA/PA**

COORDENADAS GEOGRÁFICAS		
PONTOS	LATITUDE	LONGITUDE
P1	1°43'32.43"S	48°52'47.16"O

**NOTAS**

- MEDIDAS EM METROS;
  - VERIFICAR DETALHES CONSTRUTIVOS
  - EM CASO DE CONFLITO DE INFORMAÇÕES ENTRE O PROJETO GRÁFICO E O MEMORIAL DESCRITIVO, PREVALECE A INFORMAÇÃO CONTIDA NOS DESENHOS;
  - NBR 9050-20 - NORMA DE ACESSIBILIDADE.
  - LEI DE INCLUSÃO DA PESSOA COM DEFICIÊNCIA Nº 13.146/2015.
  - LEI DE NORMAS GERAIS E CRITÉRIOS BÁSICOS PARA PROMOÇÃO DE ACESSIBILIDADE Nº 10.098/2000.
  - ALTERAÇÕES NESTE PROJETO SOMENTE COM AUTORIZAÇÃO EXPRESSA DO AUTOR
- REFERÊNCIAS:
- PLANILHA DE QUANTITATIVOS
  - MEMORIAL DESCRITIVO E ESPECIFICAÇÕES TÉCNICAS

PROPRIETÁRIO: PREFEITURA MUNICIPAL DE ABAETETUBA

*Maruza Baptista*  
Maruza Baptista  
Arquiteta  
CAU - A 28510-2

PROJETO: ARQª MARUZA BAPTISTA - CAU:28510-2/PA

**MARUZA BAPTISTA**  
ARQUITETURA E URBANISMO

f: 91 \* 984459487  
/ 91 \* 33550070 / 0080  
E-MAIL: projetos@mbmamoras.com.br

**PREFEITURA MUNICIPAL DE ABAETETUBA**

ASSUNTO: REVITALIZAÇÃO DO HOSPITAL MUNICIPAL SÃO BENTO NO MUNICÍPIO DE ABAETETUBA/PA	DATA: ABRIL/2022
LOCAL: AVENIDA DOM PEDRO II, S/Nº	ÁREA: 1650,85 m²
CONTEÚDO: PLANTA DE LOCALIZAÇÃO E SITUAÇÃO	REV: 02 DATA: 08/06/22
DESENHO CAD: MNB AMORAS	ESCALA: INDICADA

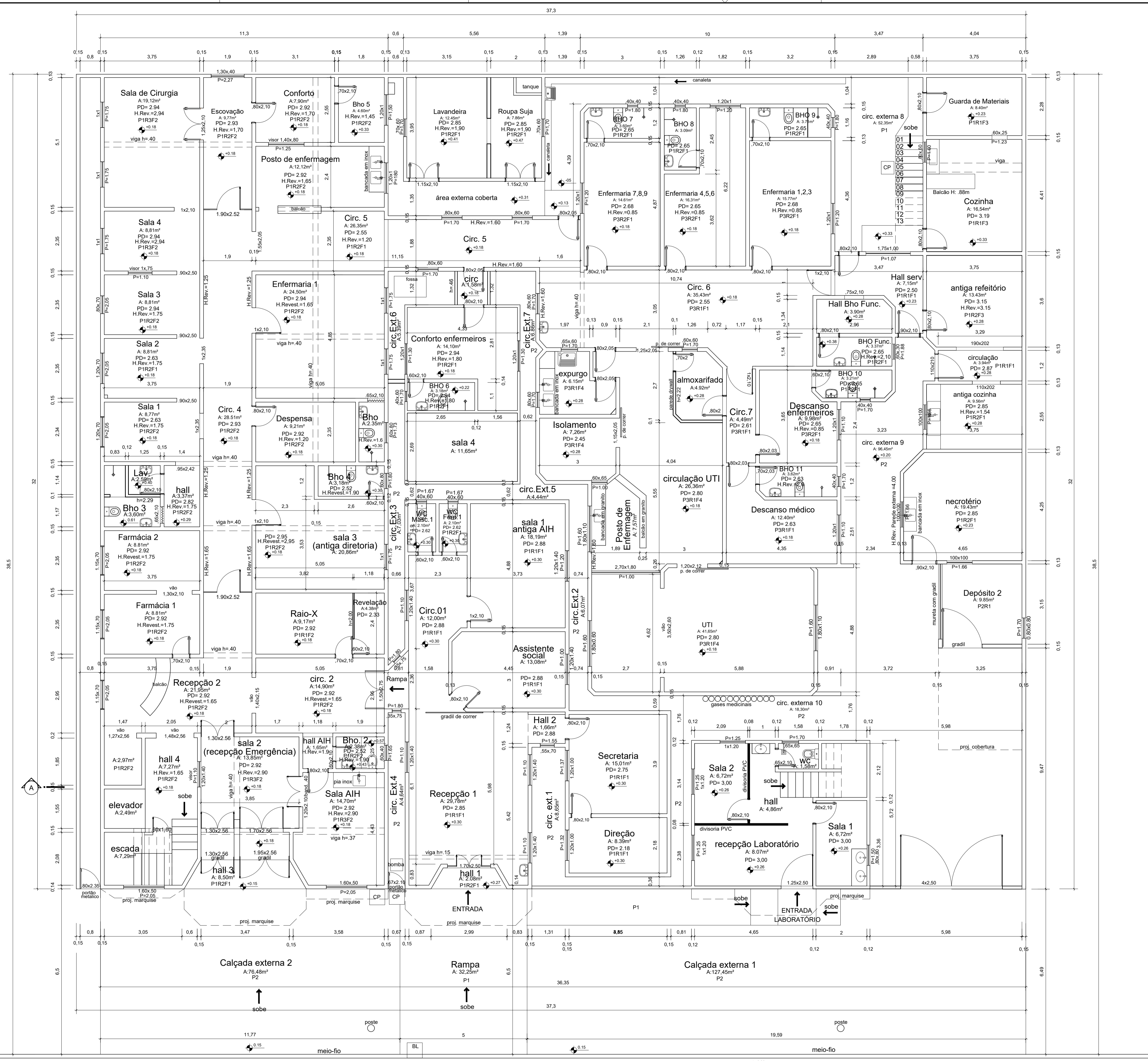
PRANCHA: **ARQ**  
01

PRETO	
PADRÃO	PENAS
01	0.10
02	0.20
03	0.30
04	0.40
05	0.50
06	0.60
07	0.20
08	0.05
09	0.1
11	0.6

RESTANTE COR	
0.2	

DIREITOS RESERVADOS - LEI 9.610 DE 1998 - A ALTERAÇÃO SEM AUTORIZAÇÃO DE SEU AUTOR, FICARÁ SUJEITA AS MEDIDAS LEGAIS CABÍVEIS. A ALTERAÇÃO DESTE PROJETO É DE SEU AUTOR DE QUALQUER RESPONSABILIDADE POSTERIOR.



ESPECIFICAÇÕES	
PISOS	
P1	PISO CERÂMICO
P2	PISO CIMENTADO
P3	PISO DE ALTA RESISTÊNCIA - KORODUR
REVESTIMENTOS	
R1	PAREDE COM PINTURA
R2	PAREDE COM PINTURA E REVESTIMENTO CERÂMICO
R3	REVESTIMENTO CERÂMICO ATÉ O TETO
FORRO	
F1	FORRO EM RÉGUA DE PVC FRISADO
F2	FORRO EM RÉGUA DE MADEIRA
F3	FORRO EM LAJE DE CONCRETO
F4	FORRO EM GESSO
QUADRO DE ÁREAS	
TERRENO	
TOTAL :	1193,60 m <sup>2</sup>
ÁREA CONSTRUÍDA	
TÉRREO	1193,60 m <sup>2</sup>
SUPERIOR	BLOCO EMERGÊNCIA BLOCO LABORATÓRIO BLOCO SERVIÇO 457,25m <sup>2</sup>
TOTAL DE ÁREAS:	1650,85 m <sup>2</sup>

NOTA:  
CONFORME O MANUAL DE PADRÃO DE OCUPAÇÃO E DIMENSIONAMENTO DE AMBIENTES EM IMÓVEIS INSTITUCIONAIS DA ADMINISTRAÇÃO PÚBLICA FEDERAL DIRETA, AUTÁRQUICA E FUNDACIONAL (produzido pela Secretaria de Coordenação e Governança do Patrimônio da União do Ministério da Economia - é um instrumento explicativo, auxiliar ao cumprimento da Portaria Conjunta nº 38, de 31 de julho de 2020, https://www.gov.br/economia/pt-br/centrais-de-conteudo/publicacoes/guias-e-manuais/manual\_racionaliza\_08set2020.pdf/view A ÁREA CONSTRUÍDA É A SOMATÓRIA DAS ÁREAS COBERTAS TOTAIS DE UMA EDIFICAÇÃO, QUE INCLUI AS ÁREAS DE PROJEÇÃO DE PAREDES E EXCLUI AS ÁREAS DE PROJEÇÃO DE COBERTURAS EM BALANÇO COM ATÉ 1,20 M (UM METRO E VINTE CENTÍMETROS) DE AFASTAMENTO.

NOTAS:  
MEDIDAS EM METROS;  
- VERIFICAR DETALHES CONSTRUTIVOS  
- EM CASO DE CONFLITO DE INFORMAÇÕES ENTRE O PROJETO GRÁFICO E O MEMORIAL DESCRITIVO, PREVALEÇA A INFORMAÇÃO CONTIDA NOS DESENHOS;  
- NBR 9050:20 - NORMA DE ACESSIBILIDADE  
- LEI DE ACESSIBILIDADE Nº 13.146/2015.  
REFERÊNCIAS:  
- PLANILHA DE QUANTITATIVOS  
- MEMORIAL DESCRITIVO E ESPECIFICAÇÕES TÉCNICAS

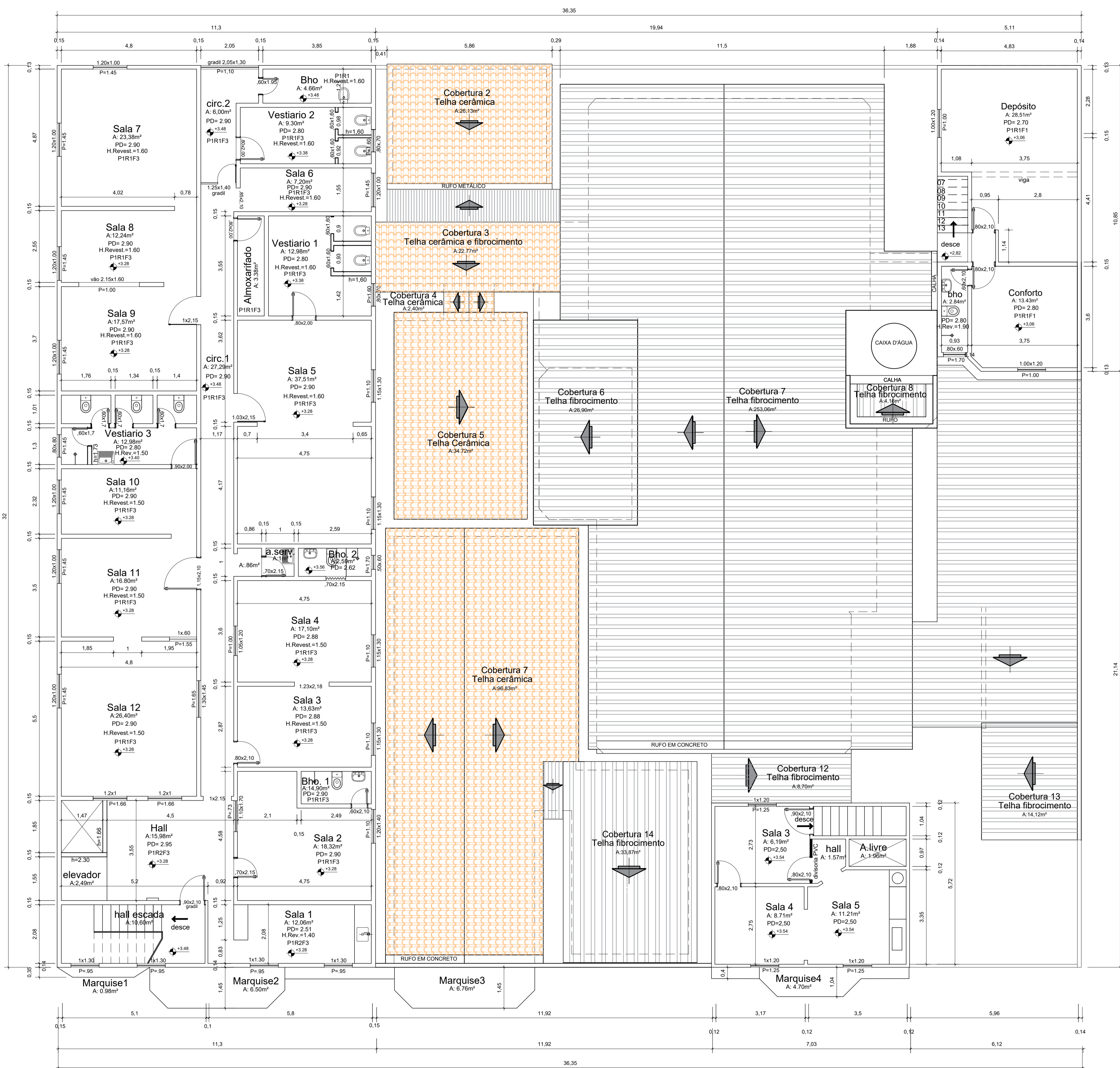
PROPRIETÁRIO: PREFEITURA MUNICIPAL DE ABAETETUBA

PROJETO: ARQº MARUZA BAPTISTA - CAU:28510-2/PA

<p>MARUZA BAPTISTA ARQUITETURA E URBANISMO</p>	<p>PREFEITURA MUNICIPAL DE ABAETETUBA</p>	ASSUNTO: REVITALIZAÇÃO DO HOSPITAL MUNICIPAL SÃO BENTO NO MUNICÍPIO DE ABAETETUBA/PA	DATA: MARÇO/2022
		LOCAL: AVENIDA DOM PEDRO II, S/Nº	ÁREA: 1650,85 m <sup>2</sup>
CONTEÚDO: PLANTA BAIXA TÉRREO	DESIGNHO CAD: MNB AMORAS	DATA: 02/03/22	ESCALA: INDICADA
<p>BRANCA</p> <p>ARQ</p>		<p>02</p>	

1: 91 984459487 / 91 33550070 / 0050  
E-MAIL: projeto@maruzabaptista.com.br

Avenida D. Pedro II  
Planta Baixa-Térreo  
Escala 1/75



### ESPECIFICAÇÕES

PISOS	
P1	PISO CERÂMICO
P2	PISO CIMENTADO
P3	PISO DE ALTA RESISTÊNCIA - KORODUR
REVESTIMENTOS	
R1	PARADE COM PINTURA
R2	PARADE COM PINTURA E REVESTIMENTO CERÂMICO
R3	REVESTIMENTO CERÂMICO ATÉ O TETO
FORRO	
F1	FORRO EM RÉGUA DE PVC FRISADO
F2	FORRO EM RÉGUA DE MADEIRA
F3	FORRO EM LAJE DE CONCRETO
F4	FORRO EM GESSO

### QUADRO DE ÁREAS

TERRENO	
TOTAL :	1193,60 m <sup>2</sup>
ÁREA CONSTRUÍDA	
TÉRREO	1193,60 m <sup>2</sup>
SUPERIOR	BLOCO EMERGÊNCIA BLOCO LABORATÓRIO BLOCO SERVIÇO 457,25m <sup>2</sup>
TOTAL DE ÁREAS:	1650,85 m <sup>2</sup>

NOTA:  
CONFORME O MANUAL DE PADRÃO DE OCUPAÇÃO E DIMENSIONAMENTO DE AMBIENTES EM IMÓVEIS INSTITUCIONAIS DA ADMINISTRAÇÃO PÚBLICA FEDERAL DIRETA, AUTÁRQUICA E FUNDACIONAL (produzido pela Secretaria de Coordenação e Governança do Patrimônio da União do Ministério da Economia - é um instrumento explicativo, auxiliar ao cumprimento da Portaria Conjunta nº 38, de 31 de julho de 2020 - https://www.gov.br/economia/pt-br/centrais-de-conteudo/publicacoes/guias-e-manuais/manual\_racionaliza\_08set2020.pdf/view)

A ÁREA CONSTRUÍDA É A SOMATÓRIA DAS ÁREAS COBERTAS TOTAIS DE UMA EDIFICAÇÃO, QUE INCLUI AS ÁREAS DE PROJEÇÃO DE PAREDES E EXCLUI AS ÁREAS DE PROJEÇÃO DE COBERTURAS EM BALANÇO COM ATÉ 1,20 M (UM METRO E VINTE CENTÍMETROS) DE AFASTAMENTO.

NOTAS:  
- MEDIDAS EM METROS;  
- VERIFICAR DETALHES CONSTRUTIVOS  
- EM CASO DE CONFLITO DE INFORMAÇÕES ENTRE O PROJETO GRÁFICO E O MEMORIAL DESCRITIVO, PREVALECE A INFORMAÇÃO CONTIDA NOS DESENHOS;  
- NBR 9050-20 - NORMA DE ACESSIBILIDADE  
- LEI DE ACESSIBILIDADE Nº 13.146/2015  
- ALTERAÇÕES NESTE PROJETO SOMENTE COM AUTORIZAÇÃO EXPRESSA DO AUTOR

REFERÊNCIAS:  
- PLANILHA DE QUANTITATIVOS  
- MEMORIAL DESCRITIVO E ESPECIFICAÇÕES TÉCNICAS

PROPRIETÁRIO: PREFEITURA MUNICIPAL DE ABAETETUBA

PROJETO: ARQ<sup>o</sup> MARUZA BAPTISTA -CAU:28510-2/PA



**MARUZA BAPTISTA**  
ARQUITETURA E URBANISMO

TEL: 91 984459487  
/ 91 33550070 / 0060



**PREFEITURA MUNICIPAL DE ABAETETUBA**

ASSUNTO: REVITALIZAÇÃO DO HOSPITAL MUNICIPAL SÃO BENTO NO MUNICÍPIO DE ABAETETUBA/PA

LOCAL: AVENIDA DOM PEDRO II, S/Nº

CONTEÚDO: PLANTA BAIXA SUPERIOR

DESIGNO CAD: MNB AMORAS

DATA: ABRIL/2022

ÁREA: 1650,85 m<sup>2</sup>

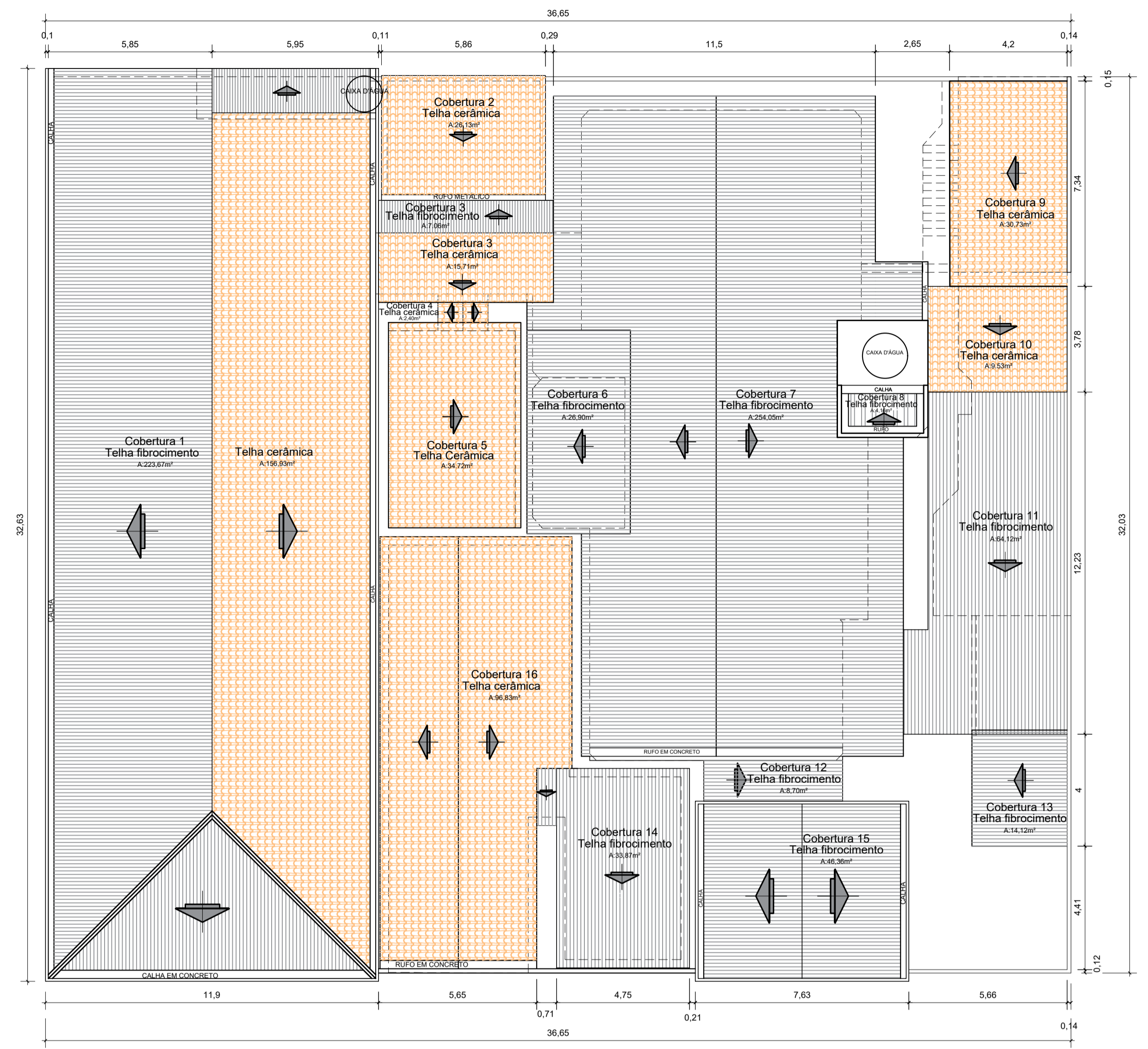
REVISÃO: DATA:

ESCALA: INDICADA

PROJETO: ARQ

03

**Planta Baixa Superior**  
Escala 1/75



Planta de Cobertura  
Escala 1/125

ESPECIFICAÇÕES	
PISOS	
P1	PISO CERÂMICO
P2	PISO CIMENTADO
P3	PISO DE ALTA RESISTÊNCIA - KORODUR
REVESTIMENTOS	
R1	PAREDE COM PINTURA
R2	PAREDE COM PINTURA E REVESTIMENTO CERÂMICO
R3	REVESTIMENTO CERÂMICO ATÉ O TETO
FORRO	
F1	FORRO EM RÉGUA DE PVC FRISADO
F2	FORRO EM RÉGUA DE MADEIRA
F3	FORRO EM LAJE DE CONCRETO
F4	FORRO EM GESSO

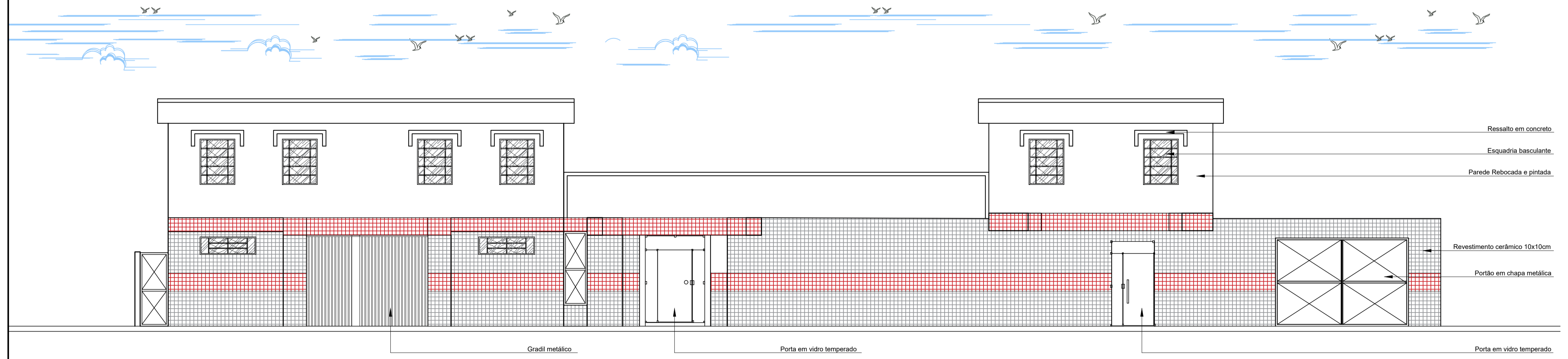
QUADRO DE ÁREAS	
TERRENO	
TOTAL :	1193,60 m <sup>2</sup>
ÁREA CONSTRUÍDA	
TÉRREO	1193,60 m <sup>2</sup>
SUPERIOR	BLOCO EMERGÊNCIA BLOCO LABORATÓRIO BLOCO SERVIÇO 457,25m <sup>2</sup>
TOTAL DE ÁREAS:	1650,85 m <sup>2</sup>

NOTA:  
CONFORME O MANUAL DE PADRÃO DE OCUPAÇÃO E DIMENSIONAMENTO DE AMBIENTES EM IMÓVEIS INSTITUCIONAIS DA ADMINISTRAÇÃO PÚBLICA FEDERAL DIRETA, AUTÁRQUICA E FUNDACIONAL (produzido pela Secretaria de Coordenação e Governança do Patrimônio da União do Ministério da Economia - é um instrumento explicativo, auxiliar ao cumprimento da Portaria Conjunta nº 38, de 31 de julho de 2020 - https://www.gov.br/economia/pt-br/centrais-de-conteudo/publicacoes/guias-e-manuais/manual\_racionaliza\_08set2020.pdf/view)

A ÁREA CONSTRUÍDA É A SOMATÓRIA DAS ÁREAS COBERTAS TOTAIS DE UMA EDIFICAÇÃO, QUE INCLUI AS ÁREAS DE PROJEÇÃO DE PAREDES E EXCLUI AS ÁREAS DE PROJEÇÃO DE COBERTURAS EM BALANÇO COM ATÉ 1,20 M (UM METRO E VINTE CENTÍMETROS) DE AFASTAMENTO.

NOTAS:  
- MEDIDAS EM METROS;  
- VERIFICAR DETALHES CONSTRUTIVOS  
- EM CASO DE CONFLITO DE INFORMAÇÕES ENTRE O PROJETO GRÁFICO E O MEMORIAL DESCRITIVO, PREVALECE A INFORMAÇÃO CONTIDA NOS DESENHOS;  
- NBR 9050-20 - NORMA DE ACESSIBILIDADE  
- LEI DE ACESSIBILIDADE Nº 13.146/2015.

REFERÊNCIAS:  
- PLANILHA DE QUANTITATIVOS  
- MEMORIAL DESCRITIVO E ESPECIFICAÇÕES TÉCNICAS



Elevação Frontal  
Escala 1/75

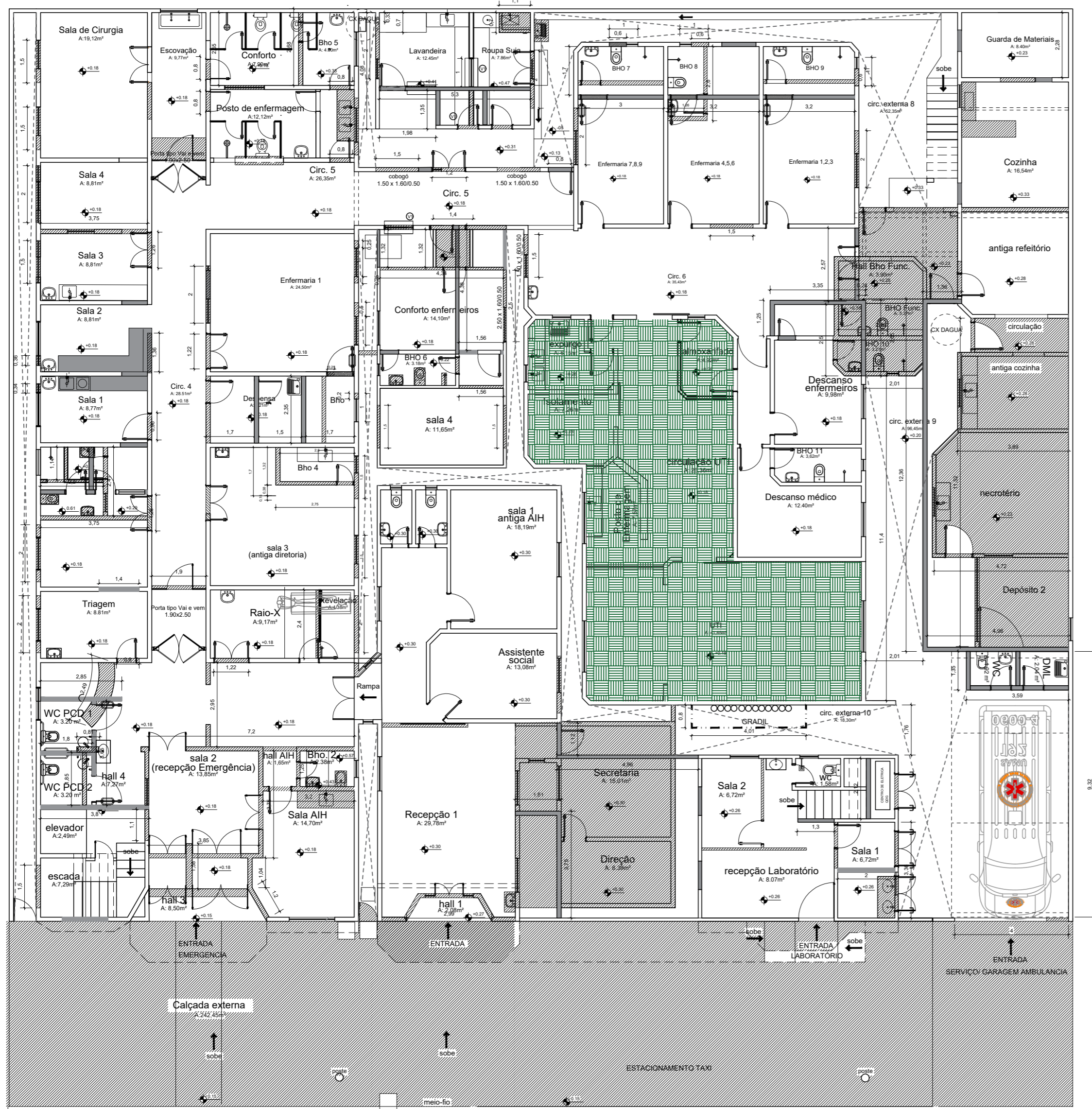
PROPRIETÁRIO: PREFEITURA MUNICIPAL DE ABAETETUBA

*Maruzia Baptista*  
ARQUITETA  
(CAU) nº 285.191-2

PROJETO: ARQº MARUZIA BAPTISTA -CAU:28510-2/PA

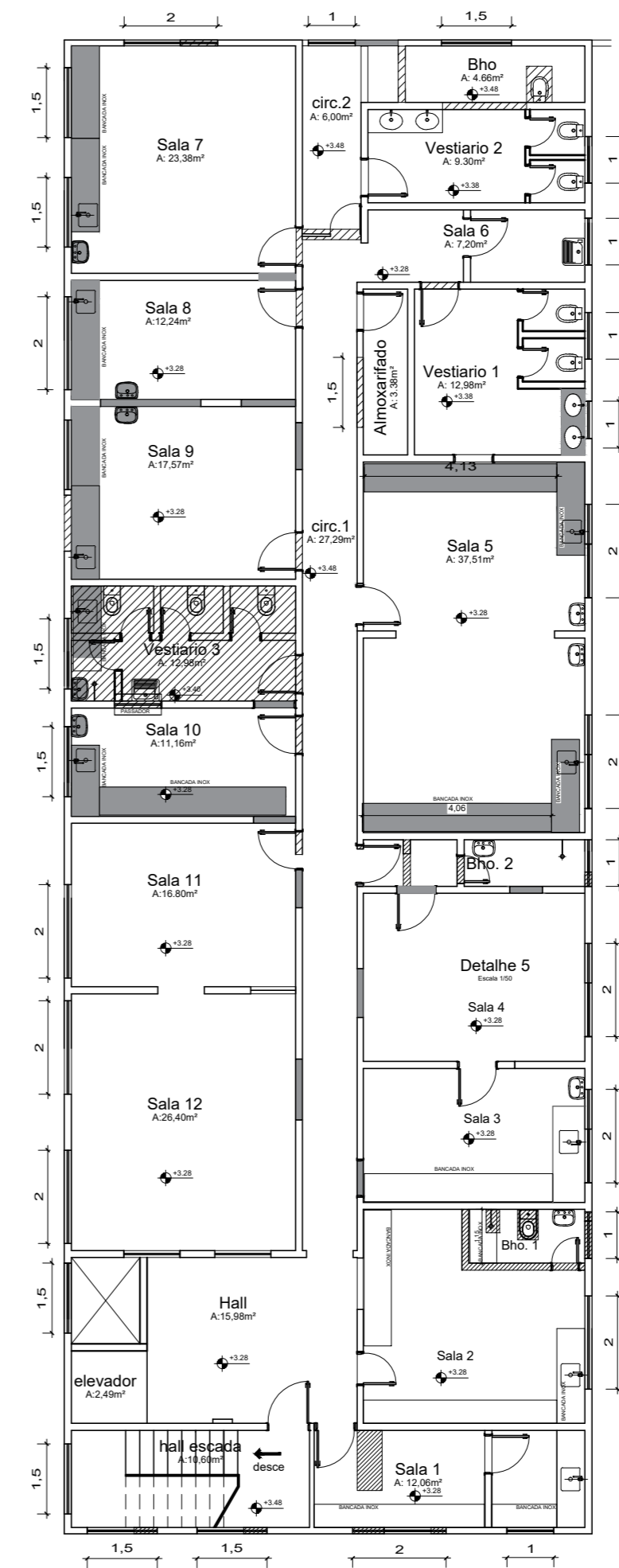
 MARUZIA BAPTISTA ARQUITETURA E URBANISMO f.: 91 984459487 / 91 33550070 / 0060	 PREFEITURA MUNICIPAL DE ABAETETUBA	ASSUNTO: REVITALIZAÇÃO DO HOSPITAL MUNICIPAL SÃO BENTO NO MUNICÍPIO DE ABAETETUBA/PA LOCAL: AVENIDA DOM PEDRO II, S/Nº CONTEÚDO: PLANTA DE COBERTURA E ELEVÇÃO FRONTAL DESENHO CAD: MNB AMORAS	DATA: ABRIL/2022 ÁREA: 1650,85 m <sup>2</sup> DATA: ESCALA: INDICADA PRONTO: ARQ 04
---	--	---	---

DIREITOS RESERVADOS - É PROIBIDO VENDER, ALUGAR, ATRIBUIÇÃO EM AUTORIZAÇÃO DE SERVIÇOS, REPRODUZIR, COPIAR, SUAVELIZAR, REPRODUTORES, LEI Nº 9.610/98, ALTERAÇÃO DE PROJETOS SEM A AUTORIZAÇÃO DO AUTOR.

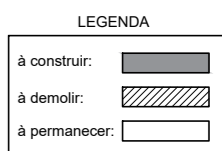


Planta Baixa-Térreo  
Escala 1/75

Avenida D. Pedro II



Planta Baixa- Pav. Superior  
Escala 1/100

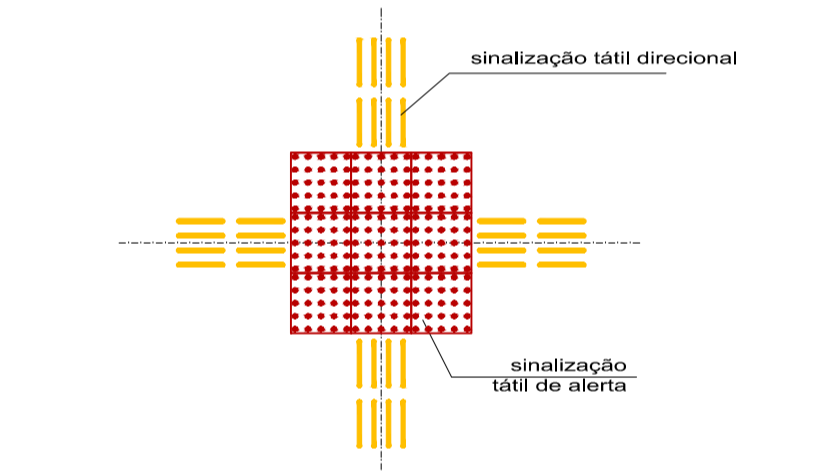
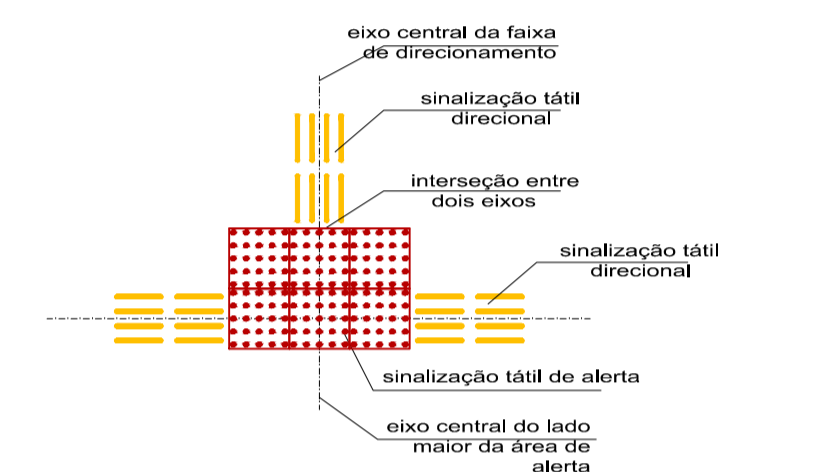
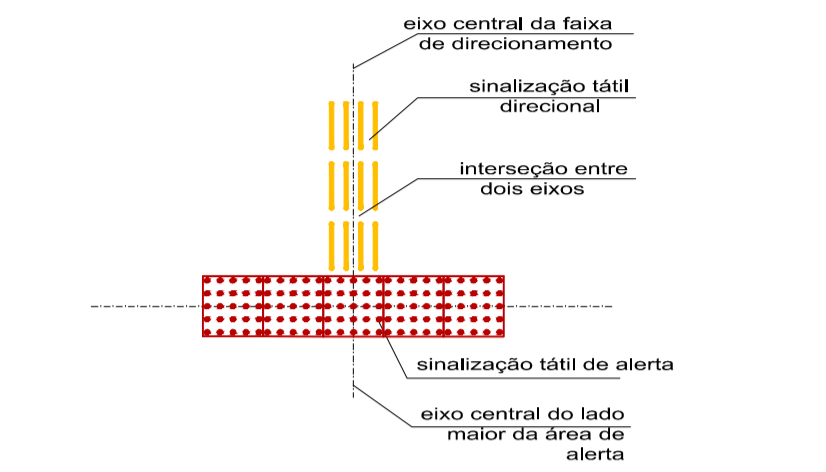



- NOTAS
- MEDIDAS EM METROS.
  - VERIFICAR DETALHES CONSTRUTIVOS
  - EM CASO DE CONFLITO DE INFORMAÇÕES ENTRE O PROJETO GRÁFICO E O MEMORIAL DESCRITIVO, PREVALECE A INFORMAÇÃO CONTIDA NOS DESENHOS.
  - NBR 9050:20 - NORMA DE ACESSIBILIDADE.
  - LEI DE ACESSIBILIDADE Nº 13.146/2015.
  - ALTERAÇÕES NESTE PROJETO SOMENTE COM AUTORIZAÇÃO EXPRESSA DO AUTOR.
- REFERÊNCIAS:
- PLANILHA DE QUANTITATIVOS
  - MEMORIAL DESCRITIVO E ESPECIFICAÇÕES TÉCNICAS

PROPRIETÁRIO: PREFEITURA MUNICIPAL DE ABAETETUBA

PROJETO: ARQª MARUZA BAPTISTA  
C.R. 15.285-02

<p>MARUZA BAPTISTA ARQUITETURA E URBANISMO</p> <p>1 - 91 384459487 / 91 - 33550070 / 0080 EMAIL: projeto@maruzabaptista.com.br</p>	<p>PREFEITURA MUNICIPAL DE ABAETETUBA</p>	DATA: MARÇO/2022
		ÁREA: 1650,85 m²
LOCAL: AVENIDA DOM PEDRO II, 5/Nº		INDICADA
CONTEÚDO: PLANTA BAIXA DEMOLIR / CONSTRUIR		ARQ
DESENHO CAD: MNB-AMORAS		05



NOTA:  
CONFORME O MANUAL DE PADRÃO DE OCUPAÇÃO E DIMENSIONAMENTO DE AMBIENTES EM IMÓVEIS INSTITUCIONAIS DA ADMINISTRAÇÃO PÚBLICA FEDERAL DIRETA, AUTÁRQUICA E FUNDACIONAL (produzido pela Secretaria de Coordenação e Governança do Patrimônio da União do Ministério da Economia - e um instrumento explicativo, auxiliar ao cumprimento da Portaria Conjunta nº 38, de 31 de julho de 2020, [https://www.gov.br/economia/pt-br/centrais-de-contudo/publicacoes/guia-e-manual/manual\\_racionaliza\\_08set2020.pdf#view=1](https://www.gov.br/economia/pt-br/centrais-de-contudo/publicacoes/guia-e-manual/manual_racionaliza_08set2020.pdf#view=1) A ÁREA CONSTRUÍDA E A SOMATÓRIA DAS ÁREAS COBERTAS TOTAIS DE UMA EDIFICAÇÃO, QUE INCLUI AS ÁREAS DE PROJEÇÃO DE PAREDES E EXCLUI AS ÁREAS DE PROJEÇÃO DE COBERTURAS EM BALANÇO COM ATÉ 1,20 M (UM METRO E VINTE CENTÍMETROS) DE AFASTAMENTO.

NOTAS  
- MEDIDAS EM METROS;  
- VERIFICAR DETALHES CONSTRUTIVOS  
- EM CASO DE CONFLITO DE INFORMAÇÕES ENTRE O PROJETO GRÁFICO E O MEMORIAL DESCRITIVO, PREVALECE A INFORMAÇÃO CONTIDA NOS DESENHOS;  
- NBR 9050-20 - NORMA DE ACESSIBILIDADE;  
- LEI DE ACESSIBILIDADE Nº 13.146/2015;  
- ALTERAÇÕES NESTE PROJETO SOMENTE COM AUTORIZAÇÃO EXPRESSA DO AUTOR

REFERÊNCIAS  
- PLANILHA DE QUANTITATIVOS  
- MEMORIAL DESCRITIVO E ESPECIFICAÇÕES TÉCNICAS

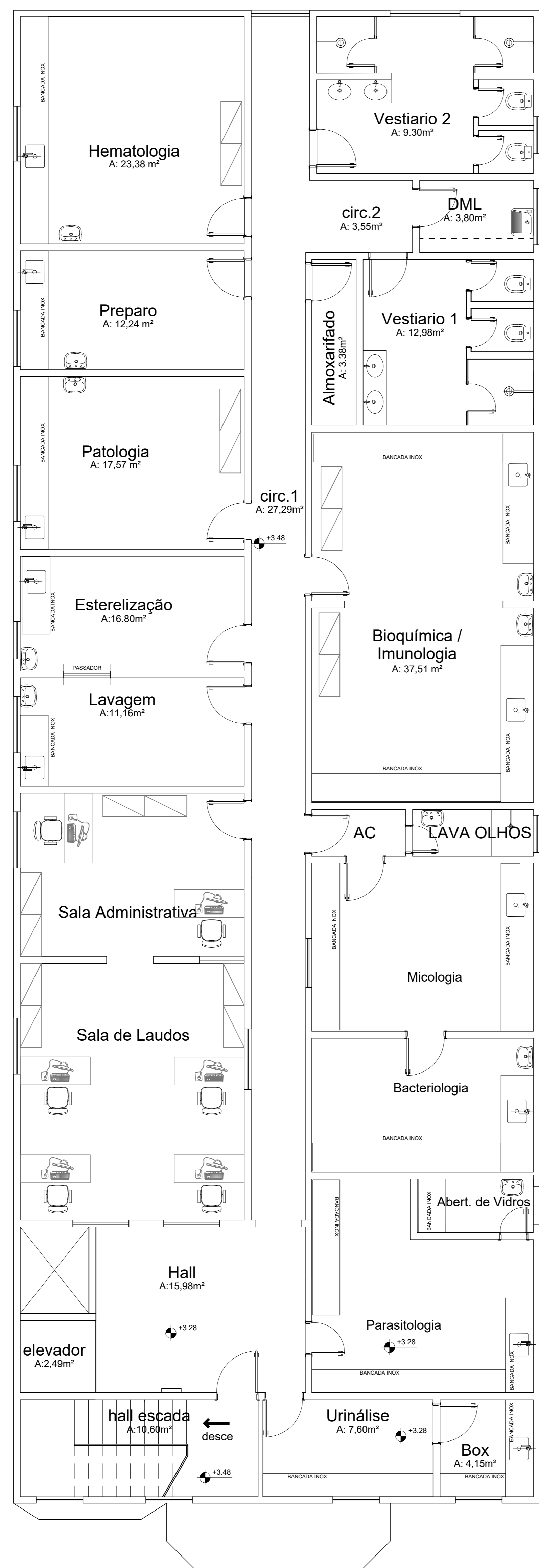
PROPRIETÁRIO: PREFEITURA MUNICIPAL DE ABAETETUBA

PROJETO: ARQª MARUZA BAPTISTA -CAU:28510-2/PA

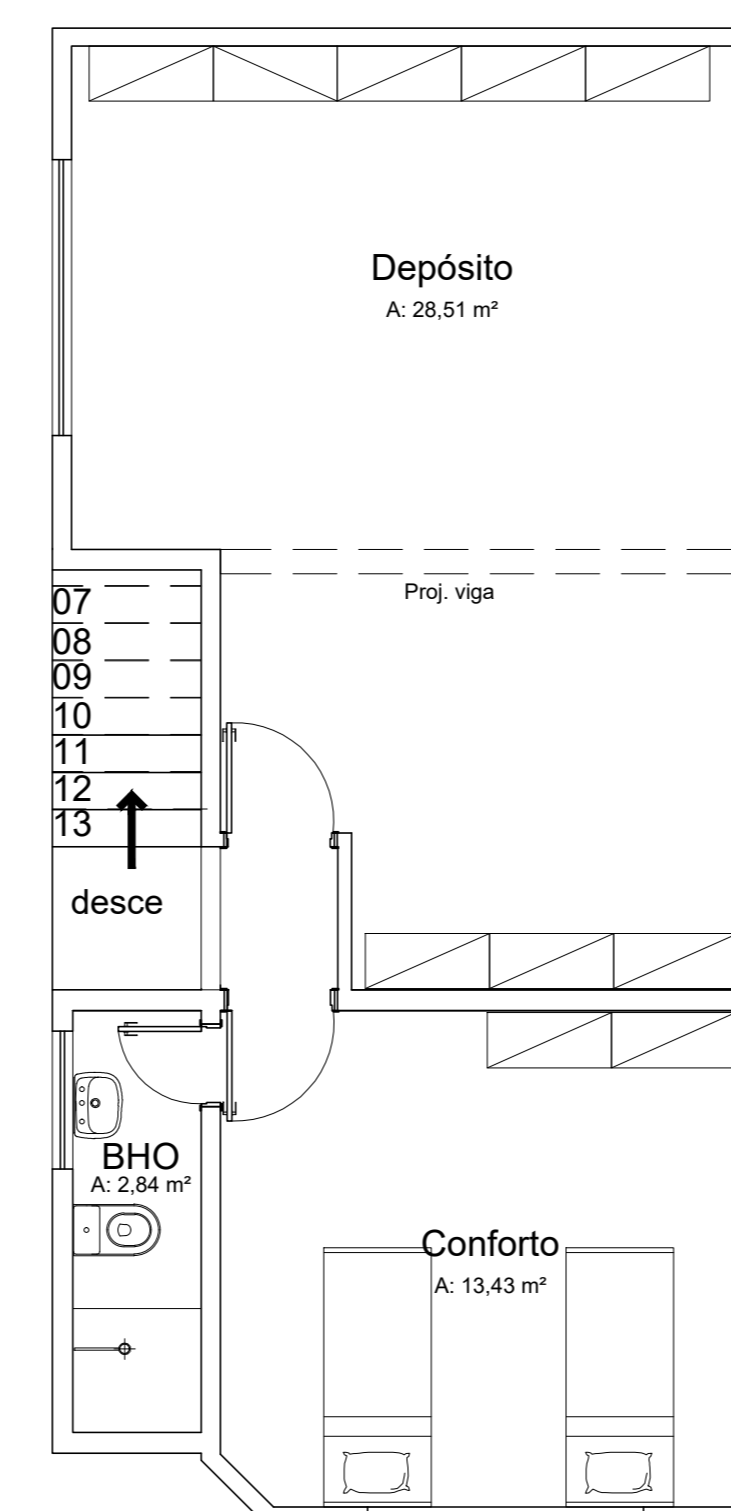
	<b>PREFEITURA MUNICIPAL DE ABAETETUBA</b>	
	ASSUNTO: REVITALIZAÇÃO DO HOSPITAL MUNICIPAL SÃO BENTO NO MUNICÍPIO DE ABAETETUBA/PA	DATA: MARÇO/2022
LOCAL: AVENIDA DOM PEDRO II, S/Nº	ÁREA: 1650,85 m²	REV: 02
CONTEÚDO: LAYOUT TÉRREO E ACESSIBILIDADE	DATA: 08/06/22	ESCALA: 1/75
DESENHO CAD: MNB AMORAS	PROJETO: ARQ	06

Layout -Térreo  
Escala 1/75

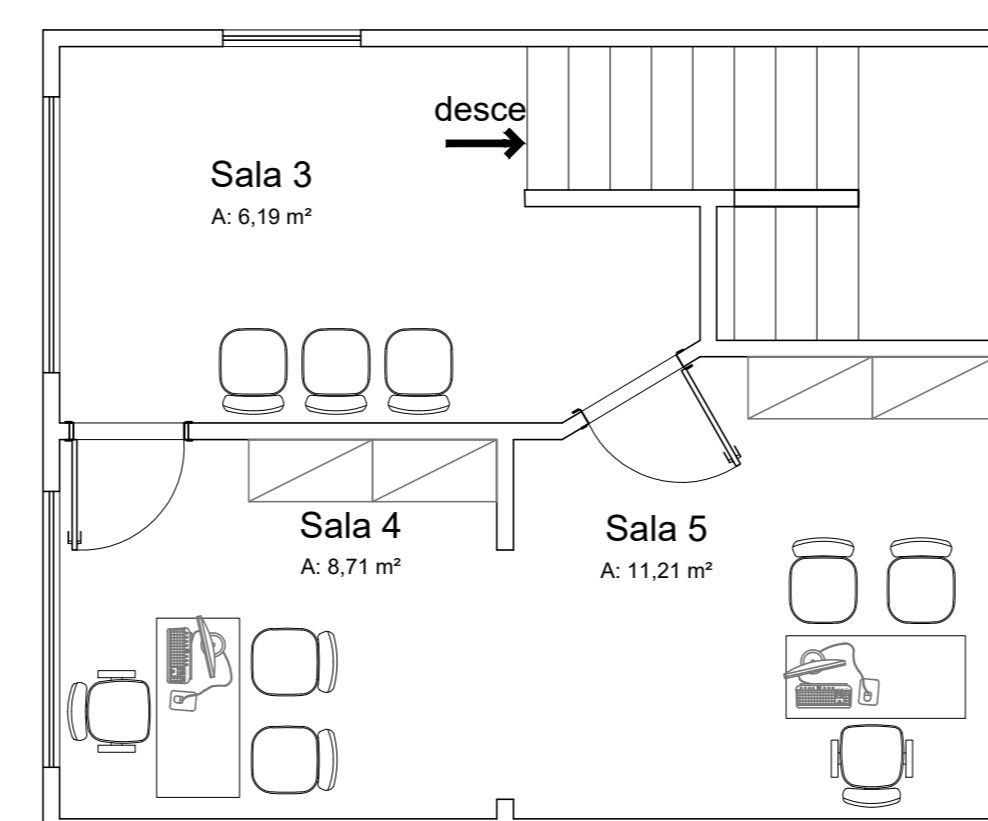
DIRETOS: GERENCIADOR - LUIZ FREDERICO DE MOURA - ATRIBUIÇÃO SEM AUTORIZAÇÃO DE SEU AUTÓR. LOCAL: CUIJÁS, SÉRIOS. LEGISLAÇÃO: ATRIBUIÇÃO SEM PROJETO DA REVISÃO E ENCAMINHAMENTO DESEMPENHADAS POSTERIORES.



Layout - Superior  
Escala 1/75



Layout - Superior  
Escala 1/75



Layout - Superior  
Escala 1/75

NOTA:  
CONFORME O MANUAL DE PADRÃO DE OCUPAÇÃO E DIMENSIONAMENTO DE AMBIENTES EM IMÓVEIS INSTITUCIONAIS DA ADMINISTRAÇÃO PÚBLICA FEDERAL DIRETA, AUTÁRQUICA E FUNDACIONAL (produzido pela Secretaria de Coordenação e Governança do Patrimônio da União do Ministério da Economia - é um instrumento explicativo, auxiliar ao cumprimento da Portaria Conjunta nº 38, de 31 de julho de 2020 - [https://www.gov.br/economia/pt-br/centrais-de-conteudo/publicacoes/guias-e-manuais/manual\\_racionaliza\\_08set2020.pdf](https://www.gov.br/economia/pt-br/centrais-de-conteudo/publicacoes/guias-e-manuais/manual_racionaliza_08set2020.pdf) view a ÁREA CONSTRUÍDA E A SOMATORIA DAS ÁREAS COBERTAS TOTAIS DE UMA EDIFICAÇÃO, QUE INCLUI AS ÁREAS DE PROJEÇÃO DE PAREDES E EXCLUI AS ÁREAS DE PROJEÇÃO DE COBERTURAS EM BALANÇO COM ATÉ 1,20 M (UM METRO E VINTE CENTÍMETROS) DE AFASTAMENTO.

NOTAS:  
- MEDIDAS EM METROS.  
- VERIFICAR DETALHES CONSTRUTIVOS  
- EM CASO DE CONFLITO DE INFORMAÇÕES ENTRE O PROJETO GRÁFICO E O MEMORIAL DESCRITIVO, PREVÁLECE A INFORMAÇÃO CONTIDA NOS DESENHOS.  
- NBR 9050-20 - NORMA DE ACESSIBILIDADE.  
- LEI DE ACESSIBILIDADE Nº 13.146/2015.  
- ALTERAÇÕES NESTE PROJETO SOMENTE COM AUTORIZAÇÃO EXPRESSA DO AUTOR

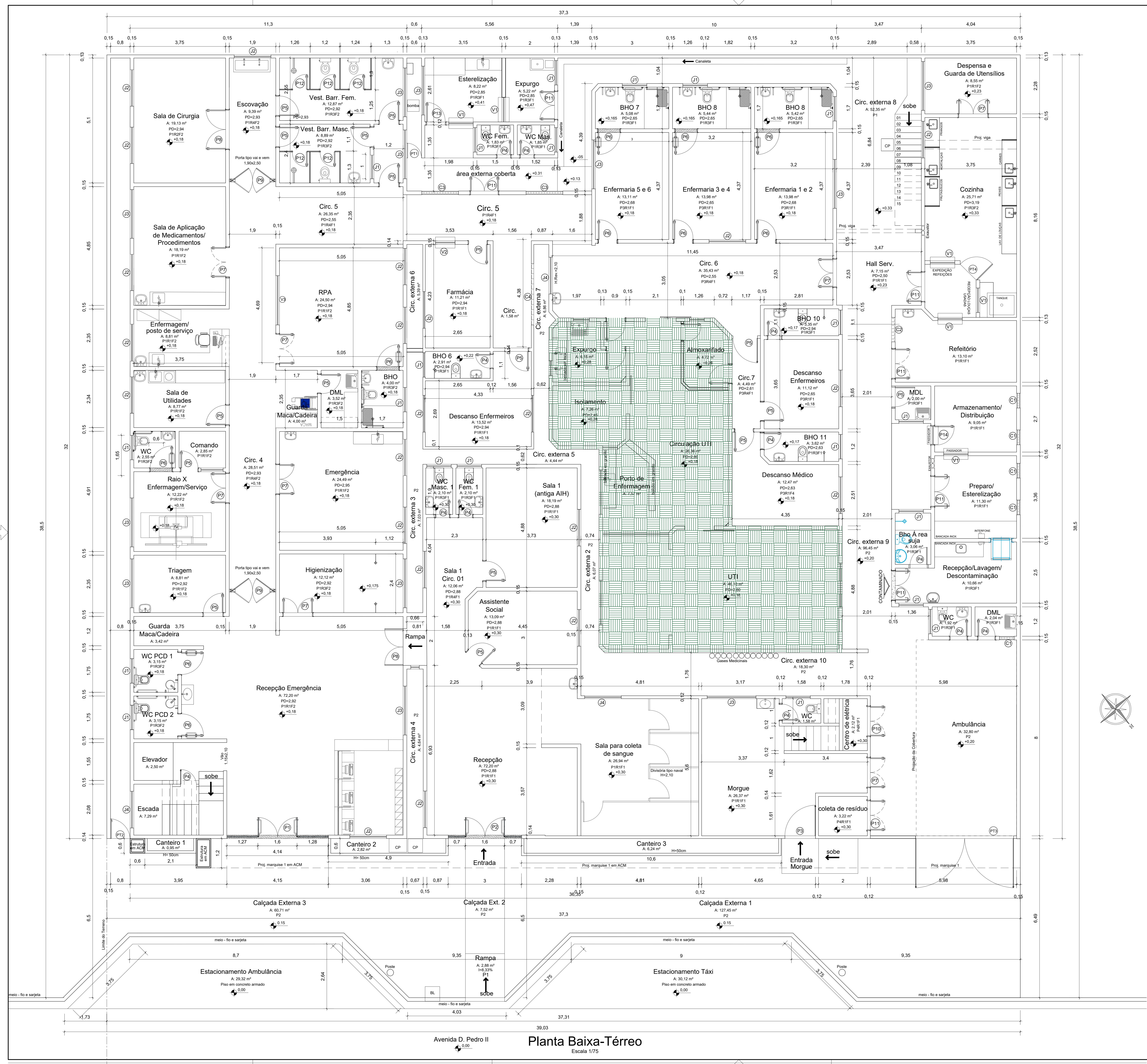
REFERÊNCIAS:  
- PLANILHA DE QUANTITATIVOS  
- MEMORIAL DESCRITIVO E ESPECIFICAÇÕES TÉCNICAS

PROPRIETÁRIO: PREFEITURA MUNICIPAL DE ABAETETUBA

*Maruza Baptista*  
Maruza Baptista  
Arquiteta  
C.R.A. 28510-2

PROJETO: ARQº MARUZA BAPTISTA -CAU:28510-2/PA

 MARUZA BAPTISTA ARQUITETURA E URBANISMO  1: 911-984455487 / 911-33550070 / 0080 E-MAIL: projetos@maruzabaptista.com.br	 PREFEITURA MUNICIPAL DE ABAETETUBA	ASSUNTO: REVITALIZAÇÃO DO HOSPITAL MUNICIPAL SÃO BENTO NO MUNICÍPIO DE ABAETETUBA/PA LOCAL: AVENIDA DOM PEDRO II, S/Nº CONTEÚDO: LAYOUT PAV. SUPERIOR DESENHO CAD: MNB AMORAS	DATA: MARÇO/2022 ÁREA: 1650,85 m² REV: 02 DATA: 08/06/22 ESCALA: 1/75 PROFISSÃO: ARQ Nº: 07
		DIREITOS RESERVADOS - SEM FIM DE BARRA - A UTILIZAÇÃO SEM AUTORIZAÇÃO DE ESSE ARQUIVO É PROIBIDA SOB PENA DE RESPONSABILIDADE CIVIL E CRIMINAL.	

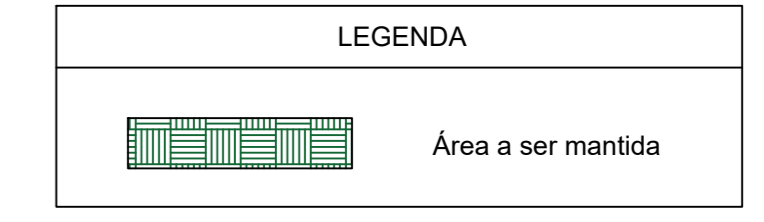


ESPECIFICAÇÕES	
PISOS	
P1	PISO PORCELANATO 60x60cm
P2	PISO CIMENTADO
P3	PISO DE ALTA RESISTÊNCIA - KORODUR (Existente)
P4	PISO CERÂMICO 35x35cm

REVESTIMENTOS	
R1	PAREDE COM PINTURA ACRÍLICA
R2	PAREDE COM PINTURA EPÓXI
R3	REVESTIMENTO CERÂMICO 20x20cm ATÉ O TETO
R4	REVESTIMENTO CERÂMICO 20x20cm ATÉ 210cm DE ALTURA E PINTURA ACRÍLICA

FORRO	
F1	FORRO EM GESSO ACARTONADO
F2	FORRO EM LAJE DE CONCRETO

PORTAS E ESQUADRIAS	
P1	PORTA DE ABRIR DUAS FOLHAS COM PAINÉIS FIXOS EM VIDRO TEMPERADO COM ESPESURA = 10mm, DIMENSÕES 415x250cm
P2	PORTA DE ABRIR DUAS FOLHAS COM PAINÉIS FIXOS EM VIDRO TEMPERADO COM ESPESURA = 10mm, DIMENSÕES 300x250cm
P3	PORTA DE ABRIR E PAINÉIS FIXOS EM VIDRO TEMPERADO COM ESPESURA = 10mm, DIMENSÕES 60x210cm
P4	PORTA DE ABRIR EM MDF COM ACABAMENTO EM FÓRMICA, DIMENSÕES 120x210cm
P5	PORTA DE ABRIR EM MDF COM ACABAMENTO EM FÓRMICA, DIMENSÕES 80x210cm
P6	PORTA DE ABRIR EM MDF COM ACABAMENTO EM FÓRMICA, DIMENSÕES 90x210cm
P7	PORTA DE ABRIR DUAS FOLHAS EM MDF COM ACABAMENTO EM FÓRMICA, DIMENSÕES 120x210cm
P8	PORTA DE ABRIR DUAS FOLHAS EM MDF COM ACABAMENTO EM FÓRMICA, DIMENSÕES 150x210
P9	PORTA TIPO VAI E VEM DUAS FOLHAS COM BANDEIRA EM MDF E ACABAMENTO EM FÓRMICA, DIMENSÕES 190x250
P10	PORTA DE ABRIR DUAS FOLHAS TIPO VENEZIANA EM ALUMÍNIO, DIMENSÕES 120x150cm
P11	PORTA DE ABRIR DUAS FOLHAS TIPO VENEZIANA EM ALUMÍNIO, DIMENSÕES 120x210cm
P12	PORTA DE ABRIR DUAS FOLHAS TIPO VENEZIANA EM ALUMÍNIO, DIMENSÕES 60x160cm
P13	PORTA DE ABRIR TIPO VENEZIANA EM ALUMÍNIO, DIMENSÕES 80x210cm
P14	PORTA DE ABRIR TIPO VENEZIANA EM ALUMÍNIO COM PASSADOR, DIMENSÕES 80x210cm
PT1	PORTÃO DE ABRIR EM METALON, DIMENSÕES 60x210cm
PT2	PORTÃO DE ABRIR EM METALON, DIMENSÕES 80x235cm
PT3	PORTÃO DE ABRIR DUAS FOLHAS EM METALON, DIMENSÕES 400x250cm
PT4	PORTÃO DE ABRIR EM METALON, DIMENSÕES 90x80cm
J1	ESQUADRIA TIPO BASCULANTE EM VIDRO TEMPERADO COM ESPESURA = 6mm, DIMENSÕES 100x50cm (PEITORIL = 180cm)
J2	ESQUADRIA TIPO BASCULANTE EM VIDRO TEMPERADO COM ESPESURA = 6mm, DIMENSÕES 150x50cm (PEITORIL = 180cm)
J3	ESQUADRIA TIPO BASCULANTE EM VIDRO TEMPERADO COM ESPESURA = 6mm, DIMENSÕES 200x50cm (PEITORIL = 180cm)
J4	ESQUADRIA TIPO BASCULANTE EM VIDRO TEMPERADO COM ESPESURA = 6mm, DIMENSÕES 150x160cm (PEITORIL = 180cm)
V1	PASSADOR DE ABRIR EM VENEZIANA, DIMENSÕES 100x50cm (PEITORIL = 110cm)
V2	PASSADOR DE CORRER EM VIDRO TEMPERADO COM ESPESURA = 6mm, DIMENSÕES 100x50cm (PEITORIL = 110cm)
V3	VISOR FIXO EM VIDRO TEMPERADO COM ESPESURA = 6mm, DIMENSÕES 100x50cm (PEITORIL = 110cm)
C1	COBOGÓ EM CONCRETO, DIMENSÕES 60x60cm (PEITORIL = 150cm)
C2	COBOGÓ EM CONCRETO, DIMENSÕES 100x160cm (PEITORIL = 50cm)
C3	COBOGÓ EM CONCRETO, DIMENSÕES 150x160cm (PEITORIL = 50cm)
C4	COBOGÓ EM CONCRETO, DIMENSÕES 250x160cm (PEITORIL = 50cm)



NOTA:  
 CONFORME O MANUAL DE PADRÃO DE OCUPAÇÃO E DIMENSIONAMENTO DE AMBIENTES EM IMÓVEIS INSTITUCIONAIS DA ADMINISTRAÇÃO PÚBLICA FEDERAL DIRETA, AUTARQUICA E FUNDACIONAL (produzido pela Secretaria de Coordenação e Governança do Patrimônio da União do Ministério da Economia - é um instrumento explicativo, auxiliar ao cumprimento da Portaria Conjunta nº 38, de 31 de julho de 2020 - https://www.gov.br/economia/pt-br/centrais-de-contudo/publicacoes/guia-e-manual-manual\_nacional\_08set2020.pdf/view) A ÁREA CONSTRUÍDA É A SOMA DAS ÁREAS COBERTAS TOTAIS DE UMA EDIFICAÇÃO, QUE INCLUI AS ÁREAS DE PROJEÇÃO DE PAREDES E EXCLUI AS ÁREAS DE PROJEÇÃO DE COBERTURAS EM BALANÇO COM ATÉ 1,20 M (UM METRO E VINTE CENTÍMETROS) DE AFASTAMENTO.

NOTAS  
 - MEDIDAS EM METROS;  
 - VERIFICAR DETALHES CONSTRUTIVOS  
 - EM CASO DE CONFLITO DE INFORMAÇÕES ENTRE O PROJETO GRÁFICO E O MEMORIAL DESCRITIVO, PREVALERÁ A INFORMAÇÃO CONTIDA NOS DESENHOS.  
 - NBR 9050-20 - NORMA DE ACESSIBILIDADE.  
 - LER DE ACESSIBILIDADE Nº 13, 14/05/2015.  
 - ALTERAÇÕES NESTE PROJETO SOMENTE COM AUTORIZAÇÃO EXPRESSA DO AUTOR  
 REFERÊNCIAS:  
 - PLANILHA DE QUANTITATIVOS  
 - MEMORIAL DESCRITIVO E ESPECIFICAÇÕES TÉCNICAS

- PORTAS DO AMBIENTE "RAIO X" DEVERÃO POSSUIR MILO EM CHUMBO

PROPRIETÁRIO: PREFEITURA MUNICIPAL DE ABAETETUBA

PROJETO: ARQª MARUZA BAPTISTA - CAU:28510-2/PA

MARUZA BAPTISTA  
ARQUITETURA E URBANISMO

11 911 964459487  
191 33550070 / 0080  
E-MAIL: projetos@maruza.com.br

PREFEITURA MUNICIPAL DE ABAETETUBA

ASSUNTO: REVITALIZAÇÃO DO HOSPITAL MUNICIPAL SÃO BENTO NO MUNICÍPIO DE ABAETETUBA/PA

LOCAL: AVENIDA DOM PEDRO II, S/Nº

CONTÉUDO: PLANTA BAIXA TÉRREO

DESENHO CAD: MNB AMORAS

DATA: MARÇO/2022

ÁREA: 1650,85 m²

DATA: 05/06/22

ESCALA: 1/75

PROJETO: ARQ

08

Avenida D. Pedro II  
**Planta Baixa-Térreo**  
 Escala 1/75





Planta Baixa- Superior  
Escala 1/75

ESPECIFICAÇÕES

PISOS

P1	PISO PORCELANATO 60x60cm
P2	PISO CIMENTADO
P3	PISO DE ALTA RESISTÊNCIA - KORODUR (Existente)
P4	PISO CERÂMICO 35x35cm

REVESTIMENTOS

R1	PAREDE COM PINTURA ACRÍLICA
R2	PAREDE COM PINTURA EPÓXI
R3	REVESTIMENTO CERÂMICO 20x20cm ATÉ O TETO
R4	REVESTIMENTO CERÂMICO 20x20cm ATÉ 210cm DE ALTURA E PINTURA ACRÍLICA

FORRO

F1	FORRO EM GESSO ACARTONADO
F2	FORRO EM LAJE DE CONCRETO

PORTAS E ESQUADRIAS

P1	PORTA DE ABRIR DUAS FOLHAS COM PAINÉIS FIXOS EM VIDRO TEMPERADO COM ESPESURA = 10mm, DIMENSÕES 415x250cm
P2	PORTA DE ABRIR DUAS FOLHAS COM PAINÉIS FIXOS EM VIDRO TEMPERADO COM ESPESURA = 10mm, DIMENSÕES 300x250cm
P3	PORTA DE ABRIR E PAINÉIS FIXOS EM VIDRO TEMPERADO COM ESPESURA = 10mm, DIMENSÕES 120x250cm
P4	PORTA DE ABRIR EM MDF COM ACABAMENTO EM FÓRMICA, DIMENSÕES 60x210cm
P5	PORTA DE ABRIR EM MDF COM ACABAMENTO EM FÓRMICA, DIMENSÕES 80x210cm
P6	PORTA DE ABRIR EM MDF COM ACABAMENTO EM FÓRMICA, DIMENSÕES 90x210cm
P7	PORTA DE ABRIR DUAS FOLHAS EM MDF COM ACABAMENTO EM FÓRMICA, DIMENSÕES 120x210cm
P8	PORTA DE ABRIR DUAS FOLHAS EM MDF COM ACABAMENTO EM FÓRMICA, DIMENSÕES 150x210
P9	PORTA TIPO VAI E VEM DUAS FOLHAS COM BANDEIRA EM MDF E ACABAMENTO EM FÓRMICA, DIMENSÕES 190x250
P10	PORTA DE ABRIR DUAS FOLHAS TIPO VENEZIANA EM ALUMÍNIO, DIMENSÕES 120x150cm
P11	PORTA DE ABRIR DUAS FOLHAS TIPO VENEZIANA EM ALUMÍNIO, DIMENSÕES 60x160cm
P12	PORTA DE ABRIR TIPO VENEZIANA EM ALUMÍNIO, DIMENSÕES 80x210cm
P13	PORTA DE ABRIR TIPO VENEZIANA EM ALUMÍNIO, DIMENSÕES 80x210cm
P14	PORTA DE ABRIR TIPO VENEZIANA EM ALUMÍNIO COM PASSADOR, DIMENSÕES 80x210cm
PT1	PORTÃO DE ABRIR EM METALON, DIMENSÕES 60x210cm
PT2	PORTÃO DE ABRIR EM METALON, DIMENSÕES 80x235cm
PT3	PORTÃO DE ABRIR DUAS FOLHAS EM METALON, DIMENSÕES 400x250cm
PT4	PORTÃO DE ABRIR EM METALON, DIMENSÕES 90x80cm
J1	ESQUADRIA TIPO BASCULANTE EM VIDRO TEMPERADO COM ESPESURA = 6mm, DIMENSÕES 100x50cm (PEITORIL = 180cm)
J2	ESQUADRIA TIPO BASCULANTE EM VIDRO TEMPERADO COM ESPESURA = 6mm, DIMENSÕES 150x50cm (PEITORIL = 180cm)
J3	ESQUADRIA TIPO BASCULANTE EM VIDRO TEMPERADO COM ESPESURA = 6mm, DIMENSÕES 200x50cm (PEITORIL = 180cm)
J4	ESQUADRIA TIPO BASCULANTE EM VIDRO TEMPERADO COM ESPESURA = 6mm, DIMENSÕES 150x160cm (PEITORIL = 180cm)
V1	PASSADOR DE ABRIR EM VENEZIANA, DIMENSÕES 100x50cm (PEITORIL = 110cm)
V2	PASSADOR DE CORRER EM VIDRO TEMPERADO COM ESPESURA = 6mm, DIMENSÕES 100x50cm (PEITORIL = 110cm)
V3	VISOR FIXO EM VIDRO TEMPERADO COM ESPESURA = 6mm, DIMENSÕES 100x50cm (PEITORIL = 110cm)
C1	COBOGÔ EM CONCRETO, DIMENSÕES 60x60cm (PEITORIL = 150cm)
C2	COBOGÔ EM CONCRETO, DIMENSÕES 100x160cm (PEITORIL = 50cm)
C3	COBOGÔ EM CONCRETO, DIMENSÕES 150x160cm (PEITORIL = 50cm)
C4	COBOGÔ EM CONCRETO, DIMENSÕES 250x160cm (PEITORIL = 50cm)

NOTA:  
CONFORME O MANUAL DE PADRÃO DE OCUPAÇÃO E DIMENSIONAMENTO DE AMBIENTES EM IMÓVEIS INSTITUCIONAIS DA ADMINISTRAÇÃO PÚBLICA FEDERAL DIRETA, AUTÁRQUICA E FUNDACIONAL (produzido pela Secretaria de Coordenação e Governança do Patrimônio da União do Ministério da Economia - é um instrumento explicativo, auxiliar ao cumprimento da Portaria Conjunta nº 38, de 31 de julho de 2020, [https://www.gov.br/economia/pt-br/centrais-de-contato/publicacoes/gis-s-manual-manual\\_publicacao\\_08de2020.pdf?view=1](https://www.gov.br/economia/pt-br/centrais-de-contato/publicacoes/gis-s-manual-manual_publicacao_08de2020.pdf?view=1) A ÁREA CONSTRUIDA É A SOMATÓRIA DAS ÁREAS COBERTAS TOTAIS DE UMA EDIFICAÇÃO, QUE INCLUI AS ÁREAS DE PROJEÇÃO DE PAREDES E EXCLUI AS ÁREAS DE PROJEÇÃO DE COBERTURAS EM BALANÇO COM ATÉ 1,20 M (UM METRO E VINTE CENTÍMETROS) DE AFASTAMENTO.

NOTAS  
- MEDIDAS EM METROS;  
- VERIFICAR DETALHES CONSTRUTIVOS  
- EM CASO DE CONFLITO DE INFORMAÇÕES ENTRE O PROJETO GRÁFICO E O MEMORIAL DESCRITIVO, PREVALECE A INFORMAÇÃO CONTIDA NOS DESENHOS;  
- NBR 9050-20 - NORMA DE ACESSIBILIDADE;  
- LEI DE ACESSIBILIDADE Nº 13.146/2015  
- ALTERAÇÕES NESTE PROJETO SOMENTE COM AUTORIZAÇÃO EXPRESSA DO AUTOR

REFERÊNCIAS:  
- PLANILHA DE QUANTITATIVOS  
- MEMORIAL DESCRITIVO E ESPECIFICAÇÕES TÉCNICAS

- PORTAS DO AMBIENTE "RAIO X" DEVERÃO POSSUIR MILO EM CHUMBO

PROPRIETÁRIO: PREFEITURA MUNICIPAL DE ABAETETUBA

PROJETO: ARQº MARUZA BAPTISTA - CAU:28510-2/PA



**PREFEITURA MUNICIPAL DE ABAETETUBA**

DATA: ABRIL/2022

ÁREA: 1650,85 m²

DATA: 08/06/22

1/75

ARQ

09

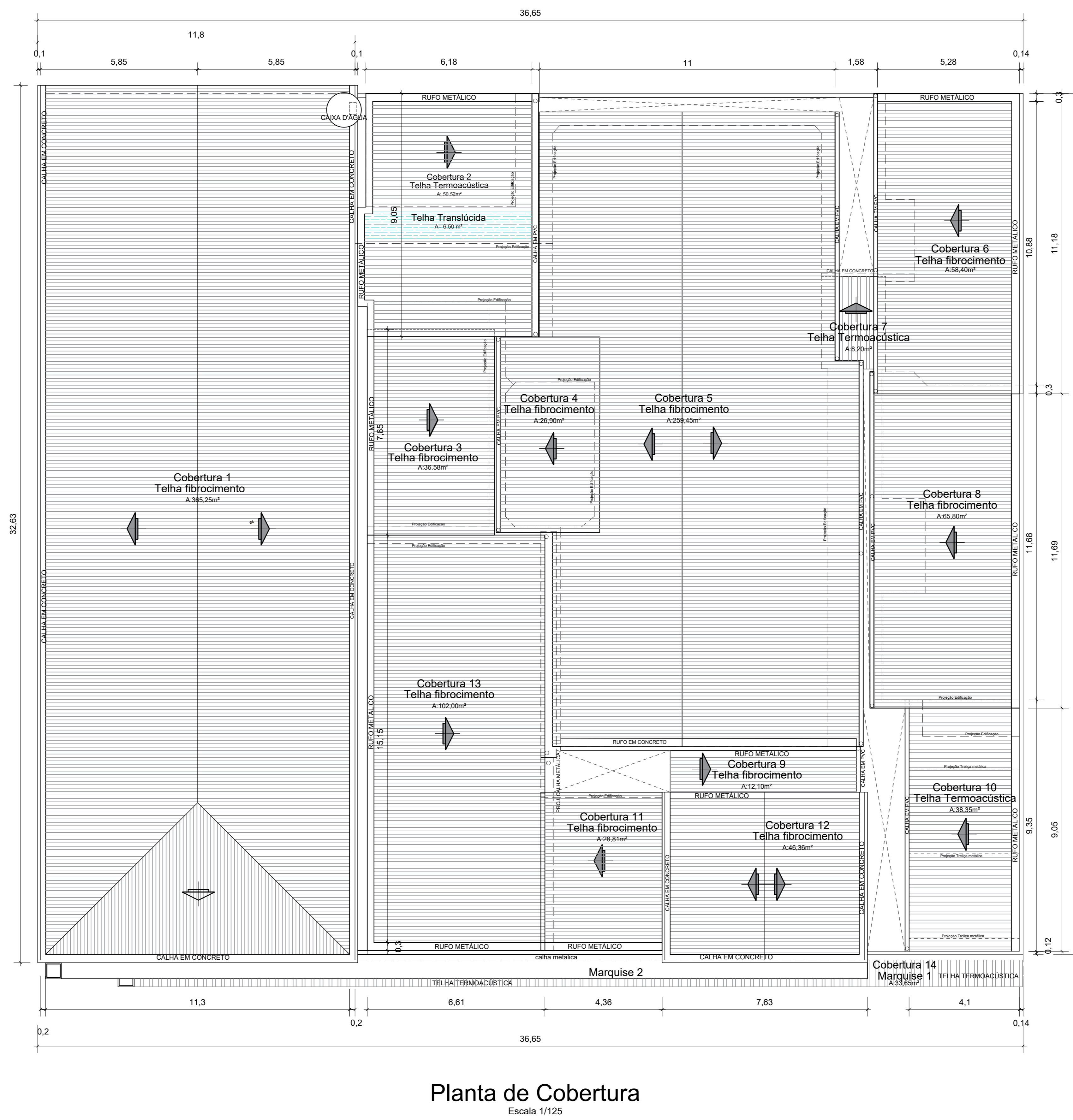
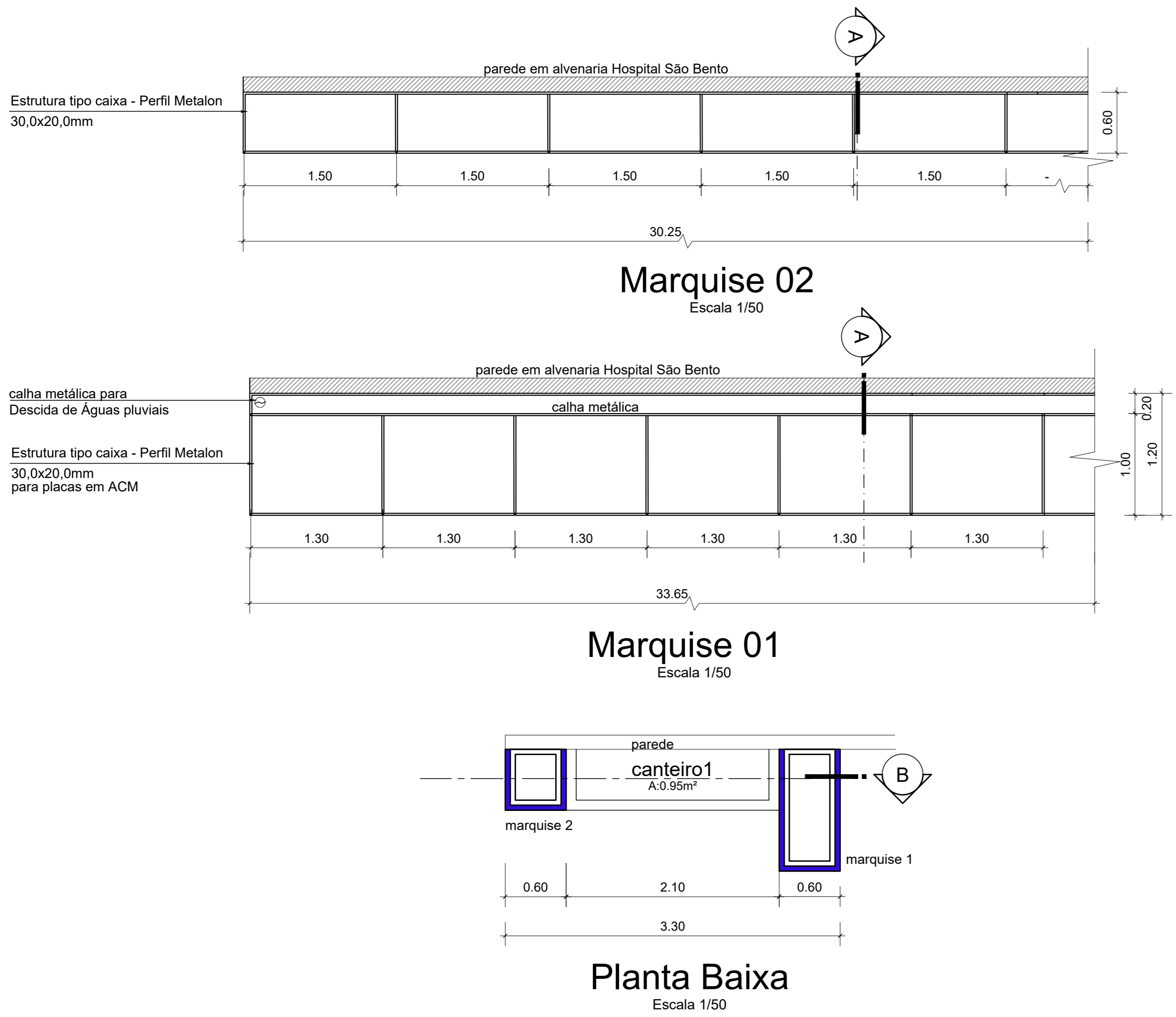
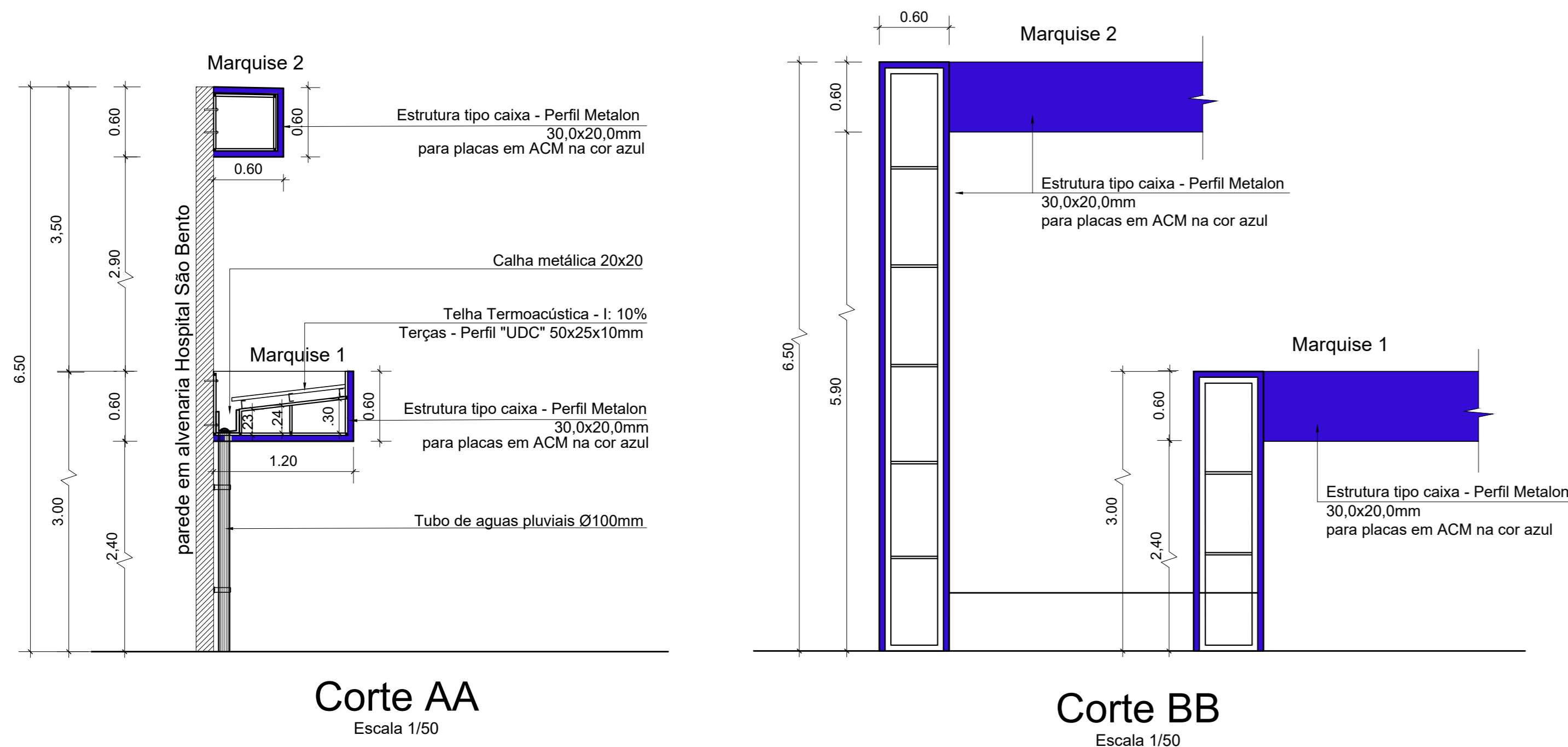
ASSUNTO: REVITALIZAÇÃO DO HOSPITAL MUNICIPAL SÃO BENTO NO MUNICÍPIO DE ABAETETUBA/PA

LOCAL: AVENIDA DOM PEDRO II, S/Nº

CONTEÚDO: PLANTA BAIXA SUPERIOR

DESENHO CAD: MNB AMORAS

DIREITOS RESERVADOS - LEI Nº 9.610 DE 1998 - ALTERAÇÃO SEM AUTORIZAÇÃO DE SEU AUTOR, FICARÁ SUJEITA AS MEDIDAS LEGAIS CABÍVEIS - A TÍTULO DE PREVENÇÃO DE DANOS ÀS RESPONSABILIDADES PROFISSIONAIS





QUADRO DE ÁREAS		
TERRENO		
TOTAL :		1193,60 m <sup>2</sup>
ÁREA CONSTRUÍDA		
TÉRREO		1193,60 m <sup>2</sup>
SUPERIOR	BLOCO EMERGÊNCIA BLOCO LABORATÓRIO BLOCO SERVIÇO	457,25m <sup>2</sup>
TOTAL DE ÁREAS:		1650,85 m <sup>2</sup>

**NOTA:**  
CONFORME O MANUAL DE PADRÃO DE OCUPAÇÃO E DIMENSIONAMENTO DE AMBIENTES EM IMÓVEIS INSTITUCIONAIS DA ADMINISTRAÇÃO PÚBLICA FEDERAL DIRETA, AUTÁRQUICA E FUNDACIONAL (produzido pela Secretaria de Coordenação e Governança do Patrimônio da União do Ministério da Economia - é um instrumento explicativo, auxiliar ao cumprimento da Portaria Conjunta nº 38, de 31 de julho de 2020 - [https://www.gov.br/economia/pt-br/centrais-de-conteudo/publicacoes/guia-e-manuais/manual\\_razionaliza\\_08set2020.pdf](https://www.gov.br/economia/pt-br/centrais-de-conteudo/publicacoes/guia-e-manuais/manual_razionaliza_08set2020.pdf)).

A ÁREA CONSTRUÍDA É A SOMATÓRIA DAS ÁREAS COBERTAS TOTAIS DE UMA EDIFICAÇÃO, QUE INCLUI AS ÁREAS DE PROJEÇÃO DE PAREDES E EXCLUI AS ÁREAS DE PROJEÇÃO DE COBERTURAS EM BALANÇO COM ATÉ 1,20 M (UM METRO E VINTE CENTÍMETROS) DE AFASTAMENTO.

**NOTAS:**  
- MEDIDAS EM METROS;  
- VERIFICAR DETALHES CONSTRUTIVOS  
- EM CASO DE CONFLITO DE INFORMAÇÕES ENTRE O PROJETO GRÁFICO E O MEMORIAL DESCRITIVO, PREVALECE A INFORMAÇÃO CONTIDA NOS DESENHOS;  
- NBR 9069-20 - NORMA DE ACESSIBILIDADE;  
- LEI DE ACESSIBILIDADE Nº 13.146/2015.  
- ALTERAÇÕES NESTE PROJETO SOMENTE COM AUTORIZAÇÃO EXPRESSA DO AUTOR

**REFERÊNCIAS:**  
- PLANILHA DE QUANTITATIVOS  
- MEMORIAL DESCRITIVO E ESPECIFICAÇÕES TÉCNICAS



PROPRIETÁRIO: PREFEITURA MUNICIPAL DE ABAETETUBA

ARQUITETA: Maruza Baptista

PROJETO: ARQ<sup>o</sup> MARUZA BAPTISTA -CAU:28510-2/PA

**PREFEITURA MUNICIPAL DE ABAETETUBA**

ASSUNTO: REVITALIZAÇÃO DO HOSPITAL MUNICIPAL SÃO BENTO NO MUNICÍPIO DE ABAETETUBA/PA

DATA: ABRIL/2022

ÁREA: 1650,85 m<sup>2</sup>

LOCAL: AVENIDA DOM PEDRO II, S/Nº

REVISÃO: 02

DATA: 05/06/22

ESCALA: INDICADA

CONTÍDUO: PLANTA DE COBERTURA, ELEVACÃO FRONTAL e DETALHES

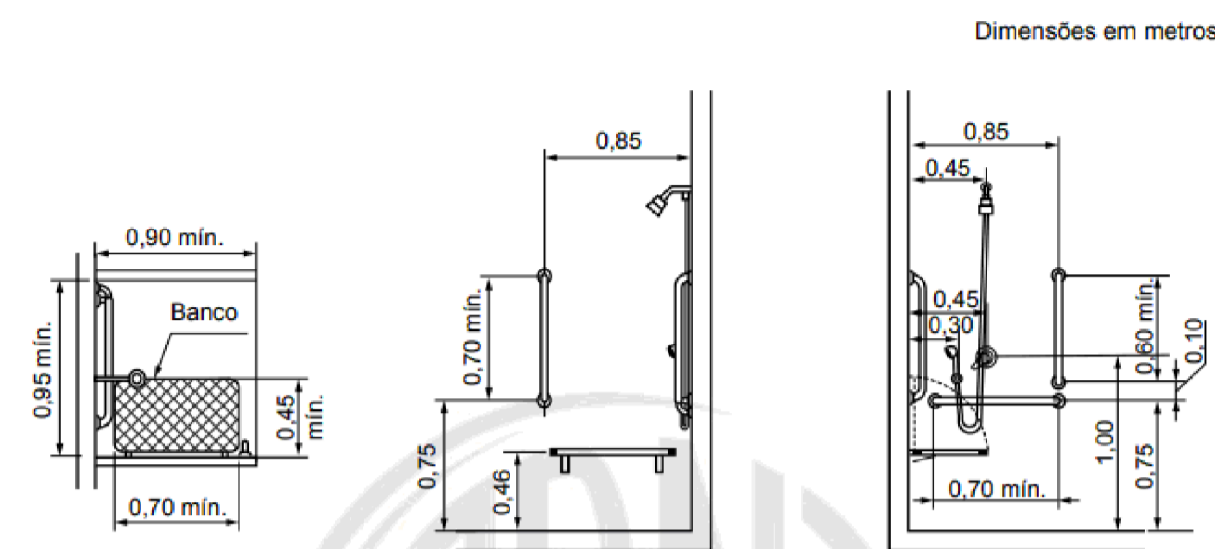
DESENHO CAD: MNB AMORAS

PROF: ARQ

10

DIREITOS RESERVADOS - LEI Nº 9.610 DE 1998. A ALTERAÇÃO SEM AUTORIZAÇÃO DO SEU AUTOR, FORA DA SUA ÁREA DE RESPONSABILIDADE, É PROIBIDA. O USUÁRIO DESTE PROJETO ASSUME SUAS RESPONSABILIDADES PROPRIAS.

# BANHEIROS ACESSÍVEIS



b) Exemplo B – Vistas superior, lateral e frontal

Figura 127 (conclusão)

### 7.12.4 Desnível do piso do boxe do chuveiro e vestiários

Os pisos dos boxes de chuveiro e vestiários devem observar as seguintes características:

- ser antiderrapantes;
- estar em nível com o piso adjacente, uma vez que cadeiras de banho se utilizaram destes, é recomendada uma inclinação de até 2 % para escoamento das águas do chuveiro para o ralo;
- greijas e ralos devem ser posicionados fora das áreas de manobra e de transferência. É recomendado o uso de greijas lineares junto à parede oposta à área de acesso.

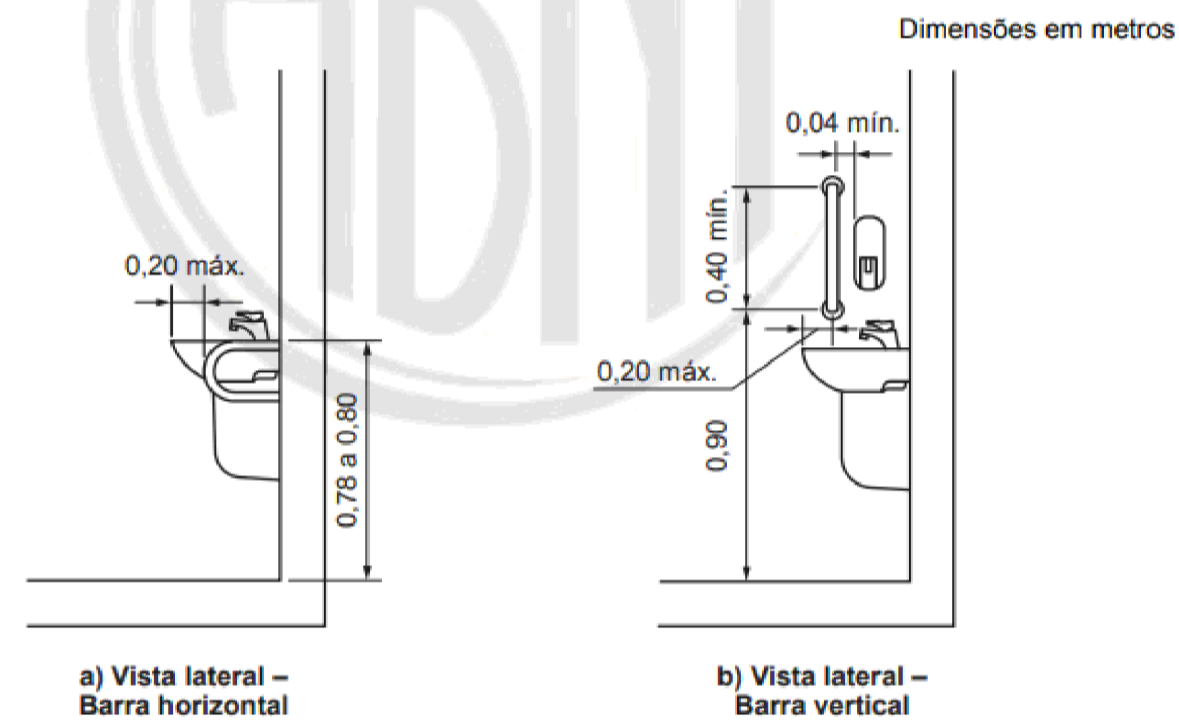


Figura 115 – Barra de apoio no lavatório – Vista lateral

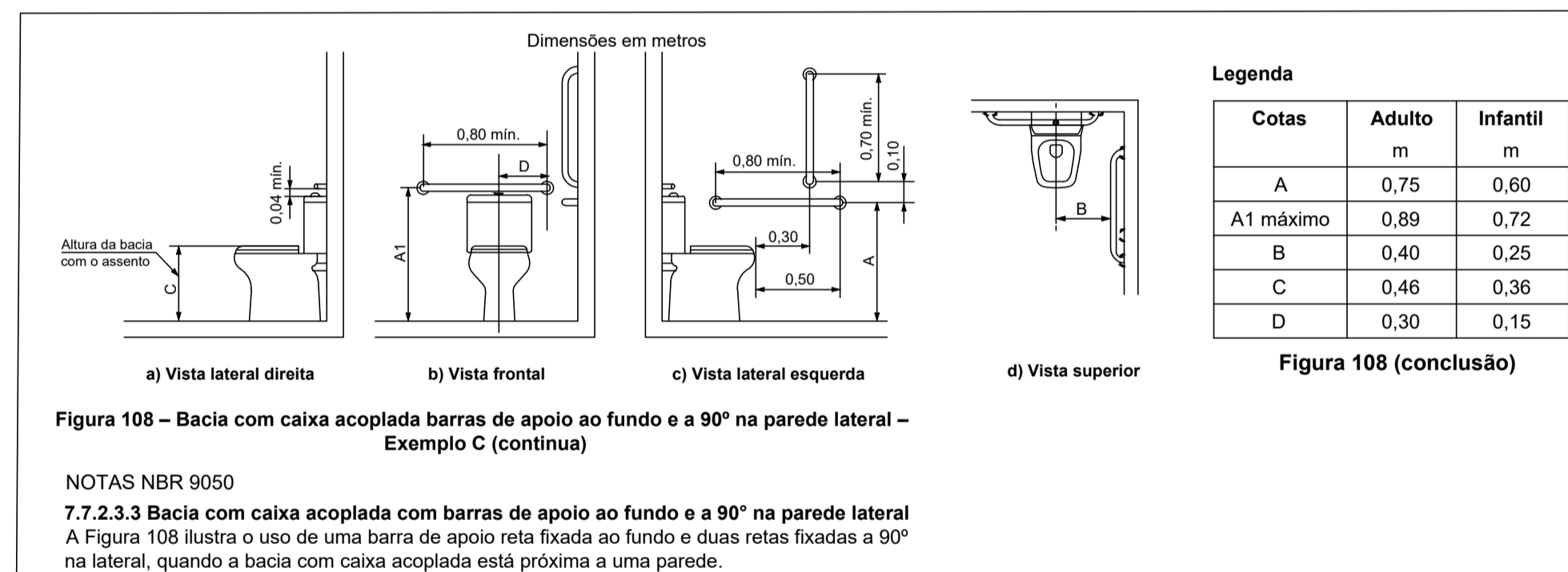
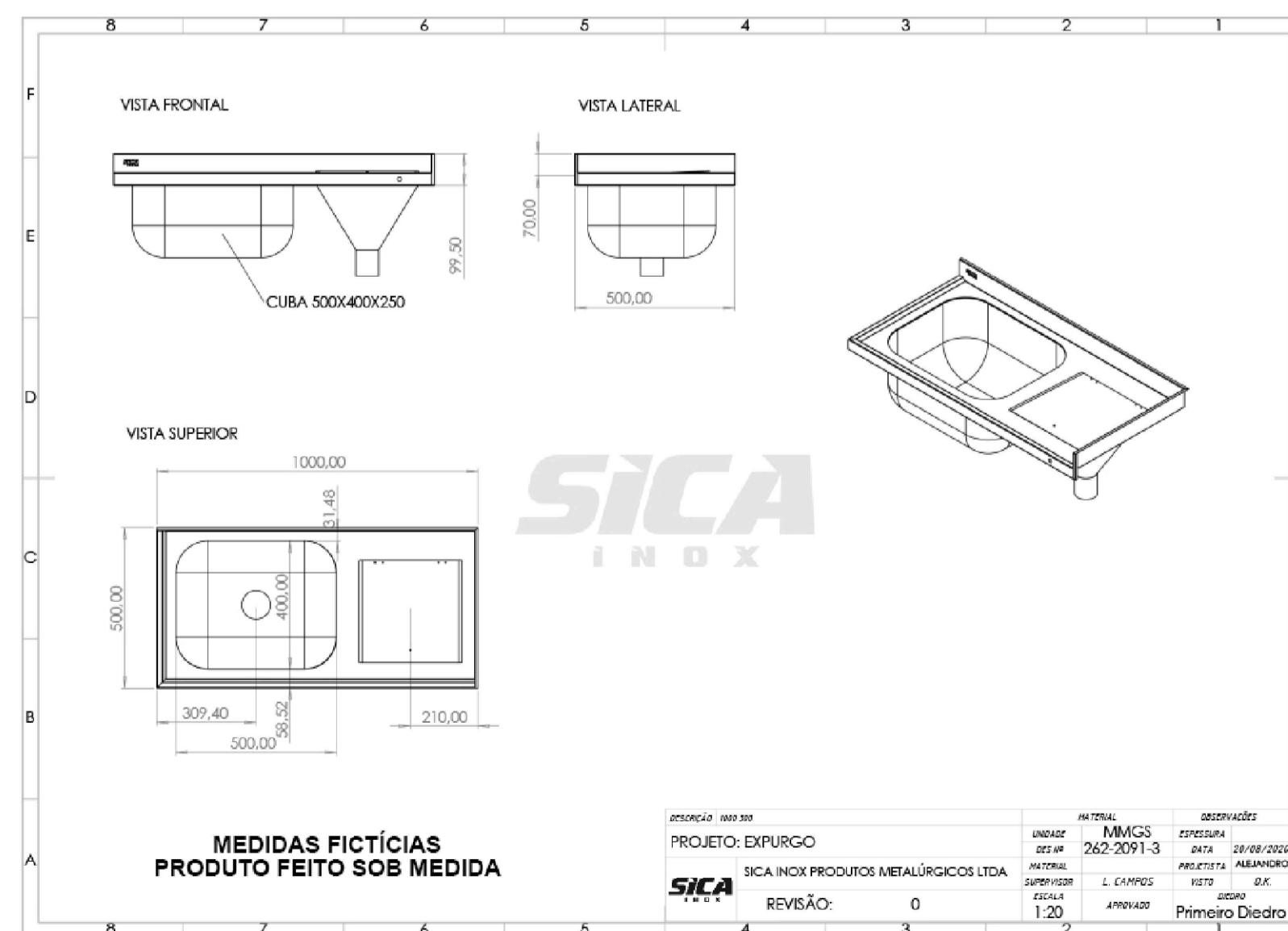


Figura 108 – Bacia com caixa acoplada barras de apoio ao fundo e a 90° na parede lateral – Exemplo C (continua)

NOTAS NBR 9050  
**7.7.2.3.3 Bacia com caixa acoplada com barras de apoio ao fundo e a 90° na parede lateral**  
 A Figura 108 ilustra o uso de uma barra de apoio reta fixada ao fundo e duas retas fixadas a 90° na lateral, quando a bacia com caixa acoplada está próxima a uma parede.



Modelo de pia para o Expurgo



ESPECIFICAÇÕES	
PISOS	
P1	PISO CERÂMICO PORCELANATO 60x60cm
P2	PISO CIMENTADO
P3	PISO DE ALTA RESISTÊNCIA - KORODUR
REVESTIMENTOS	
R1	PAREDE COM PINTURA ACRÍLICA
R2	PAREDE COM PINTURA E REVESTIMENTO CERÂMICO 20x20cm
R3	REVESTIMENTO CERÂMICO 20x20cm ATÉ O TETO
FORRO	
F1	FORRO EM GESSO ACARTONADO
F2	FORRO EM LAJE DE CONCRETO
QUADRO DE ÁREAS	
TERRENO	
TOTAL :	1193,60 m <sup>2</sup>
ÁREA CONSTRUÍDA	
TÉRREO	1193,60 m <sup>2</sup>
SUPERIOR	BLOCO EMERGÊNCIA BLOCO LABORATÓRIO BLOCO SERVIÇO 457,25m <sup>2</sup>
TOTAL DE ÁREAS:	1650,85 m <sup>2</sup>

NOTA:  
 CONFORME O MANUAL DE PADRÃO DE OCUPAÇÃO E DIMENSIONAMENTO DE AMBIENTES EM IMÓVEIS INSTITUCIONAIS DA ADMINISTRAÇÃO PÚBLICA FEDERAL DIRETA, AUTÁRQUICA E FUNDACIONAL (produzido pela Secretaria de Coordenação e Governança do Patrimônio da União do Ministério da Economia – é um instrumento explicativo, auxiliar ao cumprimento da Portaria Conjunta nº 38, de 31 de julho de 2020, https://www.gov.br/economia/pt-br/centrais-de-conteudo/publicacoes/guia-e-manuais/manual\_racionaliza\_08set2020.pdf/view A ÁREA CONSTRUÍDA É A SOMATÓRIA DAS ÁREAS COBERTAS TOTAIS DE UMA EDIFICAÇÃO, QUE INCLUI AS ÁREAS DE PROJEÇÃO DE PAREDES E EXCLUI AS ÁREAS DE PROJEÇÃO DE COBERTURAS EM BALANÇO COM ATÉ 1,20 M (UM METRO E VINTE CENTÍMETROS) DE AFASTAMENTO.

NOTAS  
 - MEDIDAS EM METROS;  
 - VERIFICAR DETALHES CONSTRUTIVOS  
 - EM CASO DE CONFLITO DE INFORMAÇÕES ENTRE O PROJETO GRÁFICO E O MEMORIAL DESCRITIVO, PREVALECE A INFORMAÇÃO CONTIDA NOS DESENHOS;  
 - NBR 9050-20 - NORMA DE ACESSIBILIDADE;  
 - LEI DE ACESSIBILIDADE Nº 13.146/2015;  
 - ALTERAÇÕES NESTE PROJETO SOMENTE COM AUTORIZAÇÃO EXPRESSA DO AUTOR

REFERÊNCIAS:  
 - PLANILHA DE QUANTITATIVOS  
 - MEMORIAL DESCRITIVO E ESPECIFICAÇÕES TÉCNICAS

PROPRIETÁRIO: PREFEITURA MUNICIPAL DE ABAETETUBA  
 PROJETO: ARQº MARUZA BAPTISTA - CAU-28510-2/PA

MARUZA BAPTISTA ARQUITETURA E URBANISMO

PREFEITURA MUNICIPAL DE ABAETETUBA

ASSUNTO: REVITALIZAÇÃO DO HOSPITAL MUNICIPAL SÃO BENTO NO MUNICÍPIO DE ABAETETUBA/PA

LOCAL: AVENIDA DOM PEDRO II, S/Nº

CONTEÚDO: DETALHES CONSTRUTIVOS

DESENHO CAD: MNB AMORAS

DATA: ABRIL/2022

ÁREA: 1650,85 m<sup>2</sup>

REVISÃO: 02


ESCALA: 02x06/22

INDICADA

PROJETA: ARQ

11

DIREITOS RESERVADOS - LEI Nº 9.610 DE 1998. A REPRODUÇÃO SEM AUTORIZAÇÃO DO SEU AUTOR, PARA QUALQUER FIM, É PROIBIDA. O USUÁRIO DEVE RESPONSABILIZAR-SE POR QUALQUER USO NÃO AUTORIZADO DESTE MATERIAL. O USUÁRIO DEVE RESPONSABILIZAR-SE POR QUALQUER USO NÃO AUTORIZADO DESTE MATERIAL.



Layout recepção



Perspectiva 3



Perspectiva 2



Perspectiva 1



ESPECIFICAÇÕES

PISOS

P1	PISO CERÂMICO PORCELANATO 60x60cm
P2	PISO CIMENTADO
P3	PISO DE ALTA RESISTÊNCIA - KORODUR

REVESTIMENTOS

R1	PAREDE COM PINTURA ACRÍLICA
R2	PAREDE COM PINTURA E REVESTIMENTO CERÂMICO 20x20cm
R3	REVESTIMENTO CERÂMICO 20x20cm ATÉ O TETO

FORRO

F1	FORRO EM GESSO ACARTONADO
F2	FORRO EM LAJE DE CONCRETO

QUADRO DE ÁREAS

TERRENO	
TOTAL :	1193,60 m <sup>2</sup>

ÁREA CONSTRUÍDA

TÉRREO		1193,60 m <sup>2</sup>
SUPERIOR	BLOCO EMERGÊNCIA BLOCO LABORATÓRIO BLOCO SERVIÇO	457,25m <sup>2</sup>
TOTAL DE ÁREAS:		1650,85 m <sup>2</sup>

NOTA:  
CONFORME O MANUAL DE PADRÃO DE OCUPAÇÃO E DIMENSIONAMENTO DE AMBIENTES EM IMÓVEIS INSTITUCIONAIS DA ADMINISTRAÇÃO PÚBLICA FEDERAL DIRETA, AUTARQUICA E FUNDACIONAL (produzido pela Secretaria de Coordenação e Governança do Patrimônio da União do Ministério da Economia - é um instrumento explicativo, auxiliar ao cumprimento da Portaria Conjunta nº 38, de 31 de julho de 2020 - [https://www.gov.br/economia/pt-br/contenudo/publicacoes/guia-e-manuais/manual\\_racionaliza\\_08set2020.pdf](https://www.gov.br/economia/pt-br/contenudo/publicacoes/guia-e-manuais/manual_racionaliza_08set2020.pdf) A ÁREA CONSTRUÍDA É A SOMATÓRIA DAS ÁREAS COBERTAS TOTAIS DE UMA EDIFICAÇÃO, QUE INCLUI AS ÁREAS DE PROJEÇÃO DE PAREDES E EXCLUI AS ÁREAS DE PROJEÇÃO DE COBERTURAS EM BALANÇO COM ATÉ 1,20 M (UM METRO E VINTE CENTÍMETROS) DE AFASTAMENTO.

- NOTAS:  
- MEDIDAS EM METROS;  
- VERIFICAR DETALHES CONSTRUTIVOS  
- EM CASO DE CONFLITO DE INFORMAÇÕES ENTRE O PROJETO GRÁFICO E O MEMORIAL DESCRITIVO, PREVALECE A INFORMAÇÃO CONTIDA NOS DESENHOS;  
- NBR 9050:20 - NORMA DE ACESSIBILIDADE;  
- LEI DE ACESSIBILIDADE Nº 13.146/2015.  
- ALTERAÇÕES NESTE PROJETO SOMENTE COM AUTORIZAÇÃO EXPRESSA DO AUTOR
- REFERÊNCIAS:  
- PLANILHA DE QUANTITATIVOS  
- MEMORIAL DESCRITIVO E ESPECIFICAÇÕES TÉCNICAS

PROPRIETÁRIO: PREFEITURA MUNICIPAL DE ABAETETUBA  
  
 Maruza Baptista  
 Arquiteta  
 CRAL - A 28510-2

PROJETO: ARQº MARUZA BAPTISTA - CAU:28510-2/PA

 MARUZA BAPTISTA ARQUITETURA E URBANISMO F.: 91 964459467 F/91 33550070 / 0080 E-MAIL: projetos@maruzabaptista.com.br	 PREFEITURA MUNICIPAL DE ABAETETUBA	ASSUNTO: REVITALIZAÇÃO DO HOSPITAL MUNICIPAL SÃO BENTO NO MUNICÍPIO DE ABAETETUBA/PA LOCAL: AVENIDA DOM PEDRO II, S/Nº CONTEÚDO: PERSPECTIVAS DESENHO CAD: MNB AMORAS	DATA: ABRIL/2022 ÁREA: 1650,85 m <sup>2</sup> DATA: 08/06/22 INDICADA <b>ARQ</b> 12
---	---	--	--

DIREITOS RESERVADOS - LÉI Nº 10.176 DE 19/12/2001 - ALTERAÇÃO SEM AUTORIZAÇÃO DE SEU AUTOR, FICARÁ SUJEITA AS MEDIDAS LEGISLATIVAS - A ATENÇÃO DEBE FOCAR EM SUAS RESPONSABILIDADES RESPECTIVAS.

## MAPA DE ESQUADRIAS

### BALANCINS

REF.	DIMENSÕES (CM)	QUANT.	TIPO
J1	100 x 50	29	maxim-ar
J2	150 x 50	32	maxim-ar
J3	200 x 50	24	maxim-ar
J4	150 x 160	04	maxim-ar

### VISOR


REF.	DIMENSÕES (CM)	QUANT.	TIPO
V1	100 x 160	06	2 folhas de abrir em alumínio
V2	150 x 160	01	1 folha de correr em vidro temperado
V3	250 x 160	01	visor fixo em vidro temperado

### COBOGÓS

REF.	DIMENSÕES (CM)	QUANT.	TIPO
C1	60 x 60	05	cobogó em concreto
C2	100 x 160	01	cobogó em concreto
C3	150 x 50	03	cobogó em concreto
C4	200 x 50	01	cobogó em concreto

NOTA: CONFORME O MANUAL DE PADRÃO DE OCUPAÇÃO E DIMENSIONAMENTO DE AMBIENTES EM IMÓVEIS INSTITUCIONAIS DA ADMINISTRAÇÃO PÚBLICA FEDERAL, DIRETA, AUTÁRQUICA E FUNDACIONAL (produzido pela Secretaria de Coordenação e Governança do Patrimônio da União do Ministério da Economia - é um instrumento explicativo, auxiliar ao cumprimento da Portaria Conjunta nº 39, de 31 de julho de 2020, [https://www.gov.br/economia/pt-br/contras-de-contudo/publicacoes/guas-e-manuais/manual\\_racionaliza\\_D88e2020.pdf](https://www.gov.br/economia/pt-br/contras-de-contudo/publicacoes/guas-e-manuais/manual_racionaliza_D88e2020.pdf) A ÁREA CONSTRUÍDA E A SOMATÓRIA DAS ÁREAS COBERTAS TOTAIS DE UMA EDIFICAÇÃO, QUE INCLUI AS ÁREAS DE PROJEÇÃO DE PAREDES E EXCLUI AS ÁREAS DE PROJEÇÃO DE COBERTURAS EM BALANÇO COM ATÉ 1,20 M (UM METRO E VINTE CENTÍMETROS) DE AFASTAMENTO.

NOTAS:  
 - MEDIDAS EM METROS;  
 - VERIFICAR DETALHES CONSTRUTIVOS;  
 - EM CASO DE CONFLITO DE INFORMAÇÕES ENTRE O PROJETO GRÁFICO E O MEMORIAL DESCRITIVO, PREVALECE A INFORMAÇÃO CONTIDA NOS DESENHOS;  
 - NBR 9050-20 - NORMA DE ACESSIBILIDADE;  
 - LEI DE ACESSIBILIDADE Nº 13.146/2015;  
 - ALTERAÇÕES NESTE PROJETO SOMENTE COM AUTORIZAÇÃO EXPRESSA DO AUTOR  
 REFERÊNCIAS:  
 - PLANILHA DE QUANTITATIVOS  
 - MEMORIAL DESCRITIVO E ESPECIFICAÇÕES TÉCNICAS



PROPRIETÁRIO: PREFEITURA MUNICIPAL DE ABAETETUBA

*Maruzza Baptista*  
 Maruzza Baptista  
 Arquiteta  
 (C.R.C. 25511/2)

PROJETO: ARQº MARUZA BAPTISTA - CAU:28510-2/PA

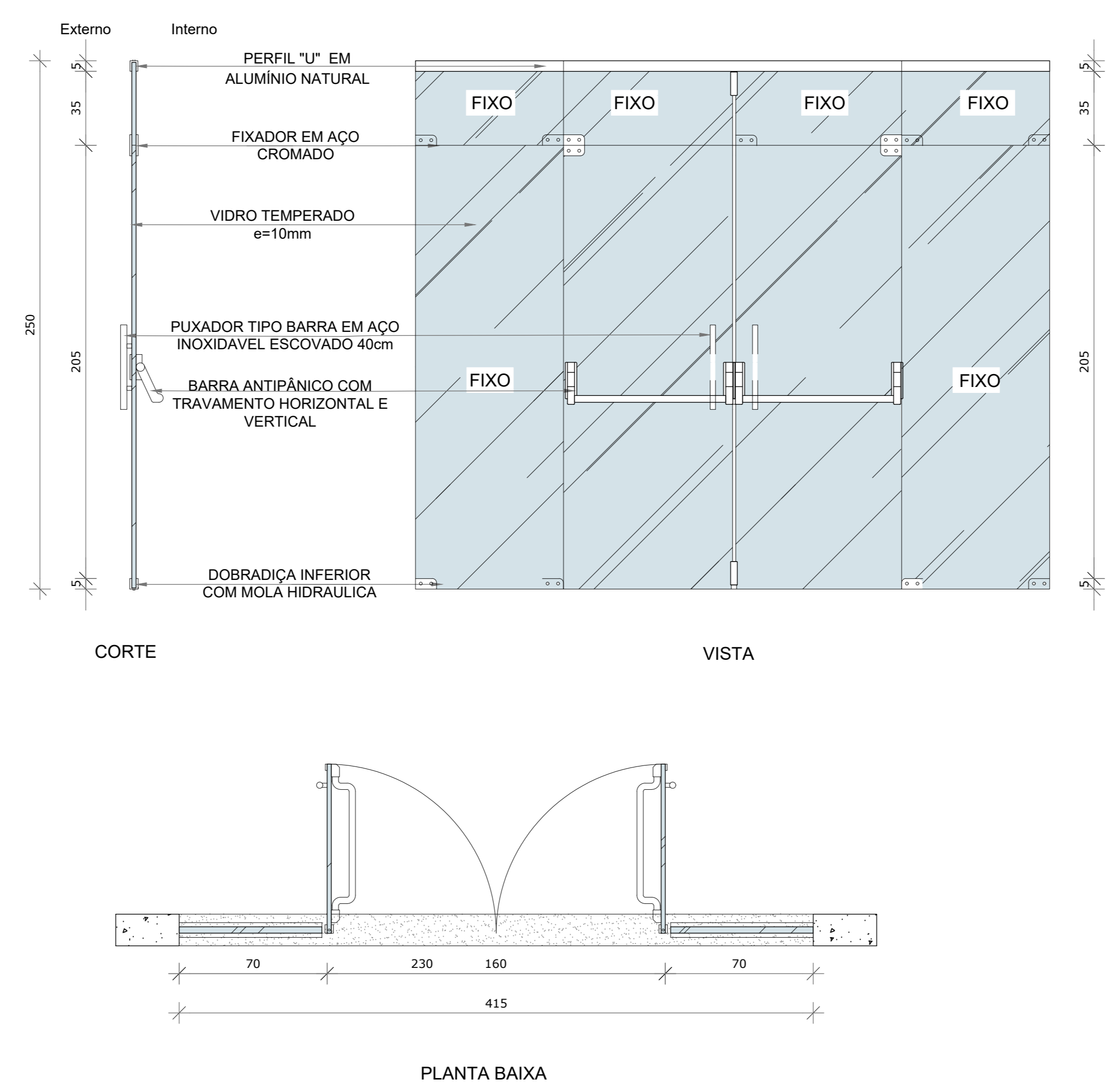
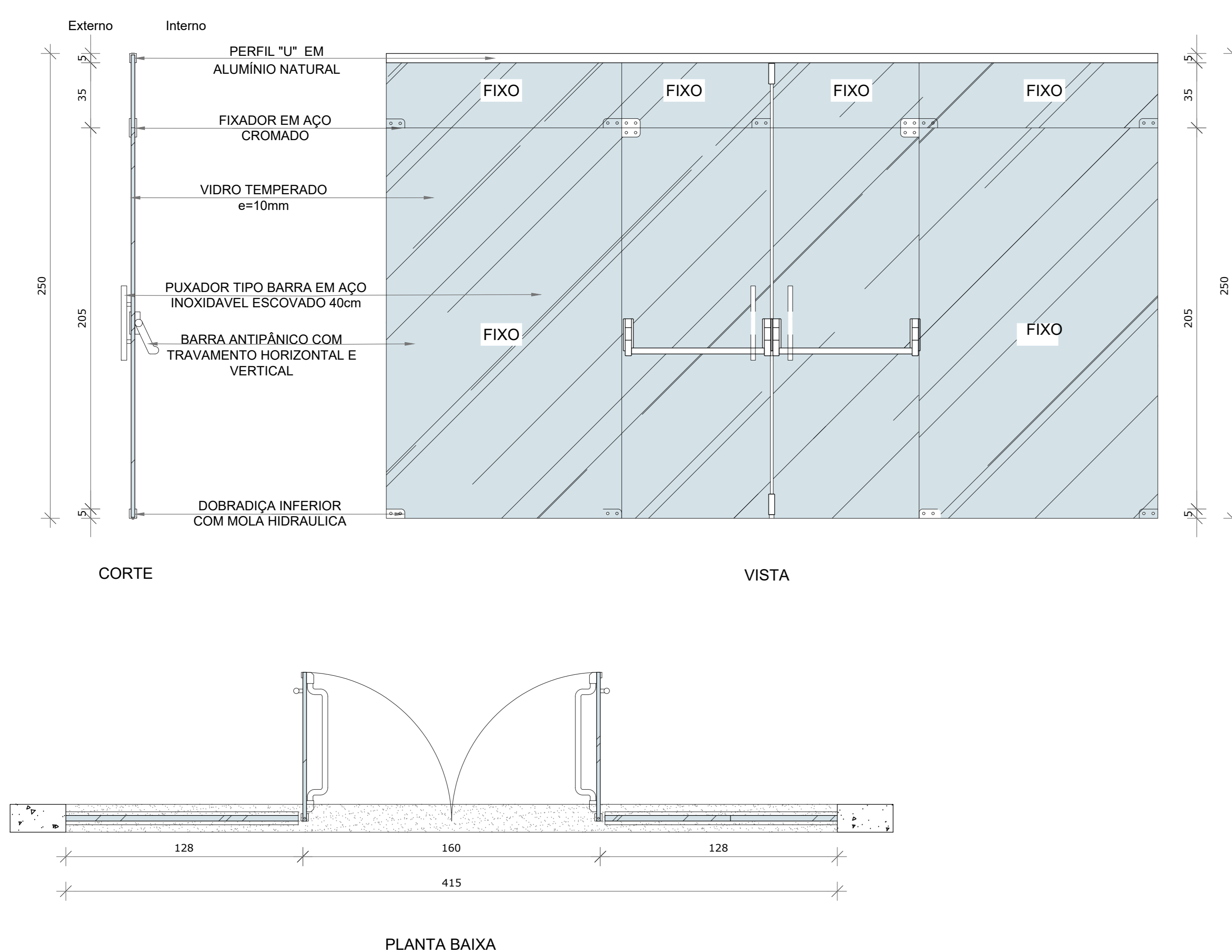
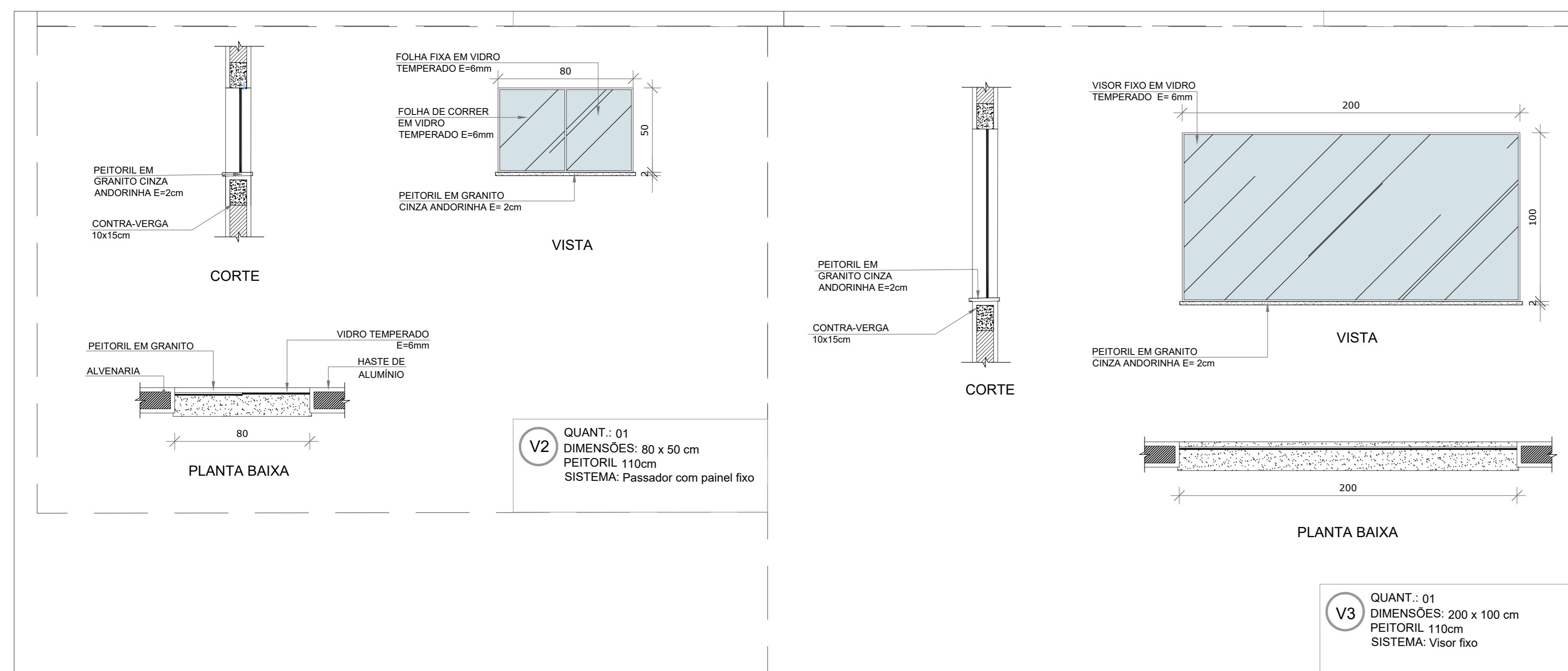
<p>MARUZA BAPTISTA ARQUITETURA E URBANISMO</p> <p>1. 31* 304430407 / 91* 33550070 / 0080 E-MAIL: projetos@mbamorao.com.br</p>	<p>PREFEITURA MUNICIPAL DE ABAETETUBA</p>	ASSUNTO: REVITALIZAÇÃO DO HOSPITAL MUNICIPAL SÃO BENTO NO MUNICÍPIO DE ABAETETUBA/PA	DATA: MARÇO/2022
		LOCAL: AVENIDA DOM PEDRO II, S/Nº	ESCALA: INDICADA
CONTEÚDO: MAPA DE ESQUADRIAS		PROPOSTOR: ARQ	
DESENHO CAD: MNB AMORAS		13	

PROPOSTOR: MARUZA BAPTISTA - CAU:28510-2/PA  
 PROJETO: ARQº MARUZA BAPTISTA - CAU:28510-2/PA  
 DATA: MARÇO/2022  
 ASSUNTO: REVITALIZAÇÃO DO HOSPITAL MUNICIPAL SÃO BENTO NO MUNICÍPIO DE ABAETETUBA/PA  
 LOCAL: AVENIDA DOM PEDRO II, S/Nº  
 ESCALA: INDICADA  
 PROPOSTOR: ARQ  
 DESENHO CAD: MNB AMORAS

## MAPA DE ESQUADRIAS

### PORTAS

REF.	DIMENSÕES (CM)	QUANT.	TIPO
P1	415 x 250	01	02 folhas - de abrir em vidro temperado com barra anti pânico e bandeira fixa
P2	300 x 250	01	02 folhas - de abrir em vidro temperado com barra anti pânico e bandeira fixa
P3	120 x 250	01	02 folhas - de abrir em vidro temperado com barra anti pânico e bandeira fixa
P4	60 x 210	16	01 folhas - de abrir em madeira de lei
P5	80 x 210	38	01 folhas - de abrir em madeira de lei
P6	90 x 210	11	01 folhas - de abrir em madeira de lei
P7	120 x 210	08	02 folhas - de abrir em madeira
P8	150 x 210	02	02 folhas - de abrir em madeira
P9	190 x 250	02	02 folhas - de abrir em madeira
P10	120 x 150	01	02 folhas - de abrir em alumínio
P11	120 x 210	07	02 folhas - de abrir em alumínio
P12	60 x 160	12	01 folhas - de abrir em alumínio
P13	80 x 210	01	01 folhas - de abrir em alumínio



NOTA: CONFORME O MANUAL DE PADRÃO DE OCUPAÇÃO E DIMENSIONAMENTO DE AMBIENTES EM IMÓVEIS INSTITUCIONAIS DA ADMINISTRAÇÃO PÚBLICA FEDERAL DIRETA, AUTÁRQUICA E FUNDACIONAL (produzido pela Secretaria de Coordenação e Governança do Patrimônio da União do Ministério da Economia - é um instrumento explicativo, auxiliar ao cumprimento da Portaria Conjunta nº 36, de 31 de julho de 2020, https://www.gov.br/economia/pt-br/centrais-de-conteudo/publicacoes/guias-e-manuais/manual\_racionaliza\_08set2020.pdf#view=1. A ÁREA CONSTRUÍDA É A SOMATÓRIA DAS ÁREAS COBERTAS TOTAIS DE UMA EDIFICAÇÃO, QUE INCLUI AS ÁREAS DE PROJEÇÃO DE PAREDES E EXCLUI AS ÁREAS DE PROJEÇÃO DE COBERTURAS EM BALANÇO COM ATÉ 1,20 M (UM METRO E VINTE CENTÍMETROS) DE AFASTAMENTO.


NOTAS:  
 - MEDIDAS EM METROS;  
 - VERIFICAR DETALHES CONSTRUTIVOS  
 - EM CASO DE CONFLITO DE INFORMAÇÕES ENTRE O PROJETO GRÁFICO E O MEMORIAL DESCRITIVO, PREVALECE A INFORMAÇÃO CONTIDA NOS DESENHOS;  
 - NBR 9050-01 - NORMA DE ACESSIBILIDADE  
 - LEI DE ACESSIBILIDADE Nº 13.146/2015.  
 - ALTERAÇÕES NESTE PROJETO SOMENTE COM AUTORIZAÇÃO EXPRESSA DO AUTOR

REFERÊNCIAS:  
 - PLANILHA DE QUANTITATIVOS  
 - MEMORIAL DESCRITIVO E ESPECIFICAÇÕES TÉCNICAS

PROPRIETÁRIO: PREFEITURA MUNICIPAL DE ABAETETUBA


*Maruza Baptista*  
 Maruza Baptista  
 Arquiteta  
 C.A.U. - A 28510-2

PROJETO: ARQº MARUZA BAPTISTA - CAU:28510-2/PA



MARUZA BAPTISTA  
ARQUITETURA E URBANISMO

(11) 9119-8445/9487  
 (11) 3335-0070/0080  
 E-MAIL: projetos@maruza.com.br



PREFEITURA MUNICIPAL DE ABAETETUBA

ASSUNTO: REVITALIZAÇÃO DO HOSPITAL MUNICIPAL SÃO BENTO NO MUNICÍPIO DE ABAETETUBA/PA	DATA: MARÇO/2022
LOCAL: AVENIDA DOM PEDRO II, S/Nº	ÁREA: 1650,85 m²
CONTÉUDO: MAPA DE ESQUADRIAS	REV.: 02 DATA: 09/06/22
DESENHO CAD: MNB AMORAS	ESCALA: INDICADA
	PROJETO: ARQ
	14

DIREITOS RESERVADOS - LEI Nº 9.610 DE 1998. A ALTERAÇÃO SEM AUTORIZAÇÃO DE SEU AUTOR, PARA QUALQUER FIM, É PROIBIDA. RESPONSABILIDADES PROFISSIONAIS.



# MAPA DE ESQUADRIAS

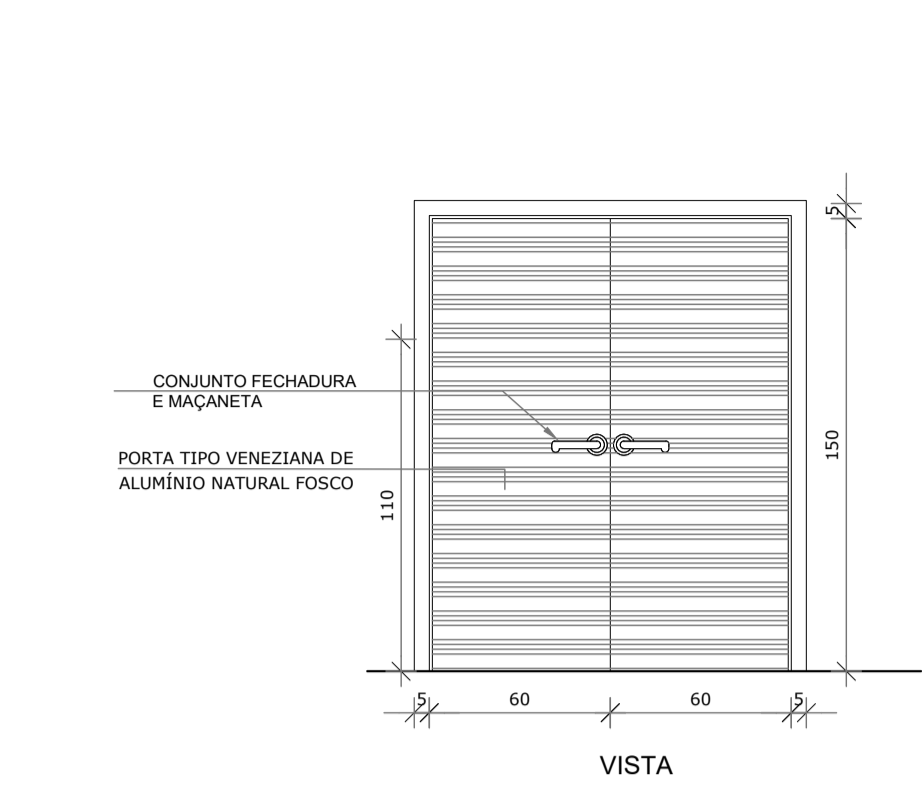
## PORTÕES

REF.	DIMENSÕES (CM)	QUANT.	TIPO
PT1	80 x 210	01	01 folhas - de abrir em metalon
PT2	80 x 235	01	01 folhas - de abrir em metalon
PT3	400 x 250	02	02 folhas - de abrir em metalon
PT4	90 x 80	01	01 folhas - de abrir em metalon

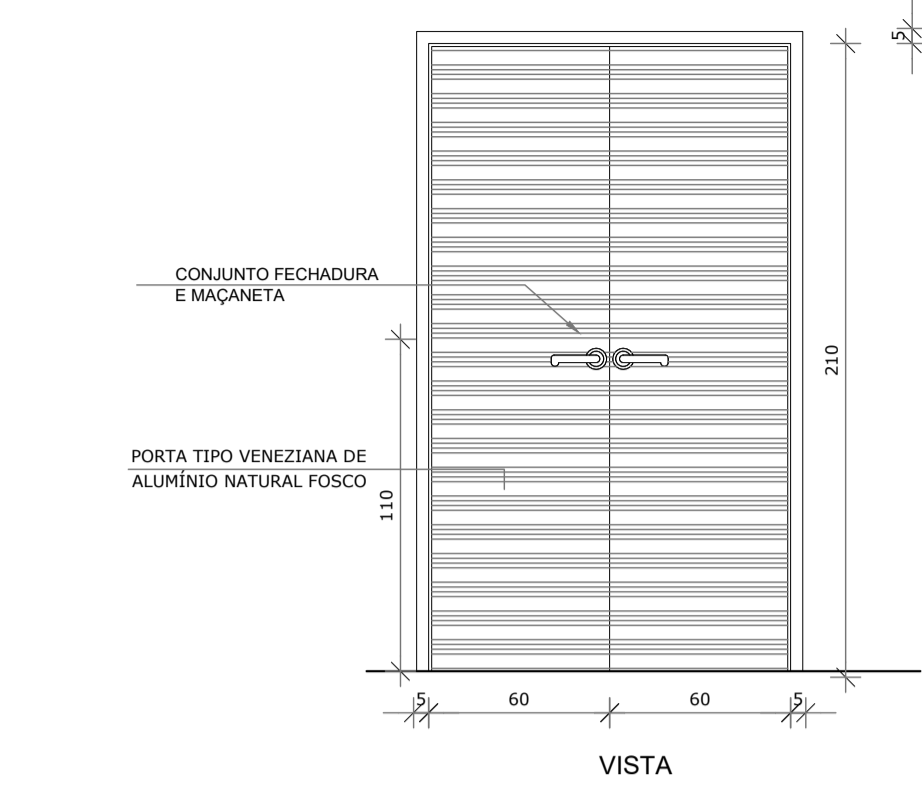
**NOTA:**  
 CONFORME O MANUAL DE PADRÃO DE OCUPAÇÃO E DIMENSIONAMENTO DE AMBIENTES EM IMÓVEIS INSTITUCIONAIS DA ADMINISTRAÇÃO PÚBLICA FEDERAL DIRETA, AUTÁRQUICA E FUNDACIONAL (produzido pela Secretaria de Coordenação e Governança do Patrimônio da União do Ministério da Economia - é um instrumento explicativo, auxiliar ao cumprimento da Portaria Conjunta nº 38, de 31 de julho de 2020 - [https://www.gov.br/economia/pt-br/centrais-de-conteudo/publicacoes/guidas-e-manuais/manual\\_racionaliza\\_08set2020.pdf/view](https://www.gov.br/economia/pt-br/centrais-de-conteudo/publicacoes/guidas-e-manuais/manual_racionaliza_08set2020.pdf/view) A ÁREA CONSTRUÍDA É A SOMATÓRIA DAS ÁREAS COBERTAS TOTAIS DE UMA EDIFICAÇÃO, QUE INCLUI AS ÁREAS DE PROJEÇÃO DE PAREDES E EXCLUI AS ÁREAS DE PROJEÇÃO DE COBERTURAS EM BALANÇO COM ATÉ 1,20 M (UM METRO E VINTE CENTÍMETROS) DE AFASTAMENTO.

**NOTAS:**  
 - MEDIDAS EM METROS;  
 - VERIFICAR DETALHES CONSTRUTIVOS  
 - EM CASO DE CONFLITO DE INFORMAÇÕES ENTRE O PROJETO GRÁFICO E O MEMORIAL DESCRITIVO, PREVALECE A INFORMAÇÃO CONTIDA NOS DESENHOS;  
 - NBR 9050-20 - NORMA DE ACESSIBILIDADE;  
 - LEI DE ACESSIBILIDADE Nº 13.146/2015;  
 - ALTERAÇÕES NESTE PROJETO SOMENTE COM AUTORIZAÇÃO EXPRESSA DO AUTOR

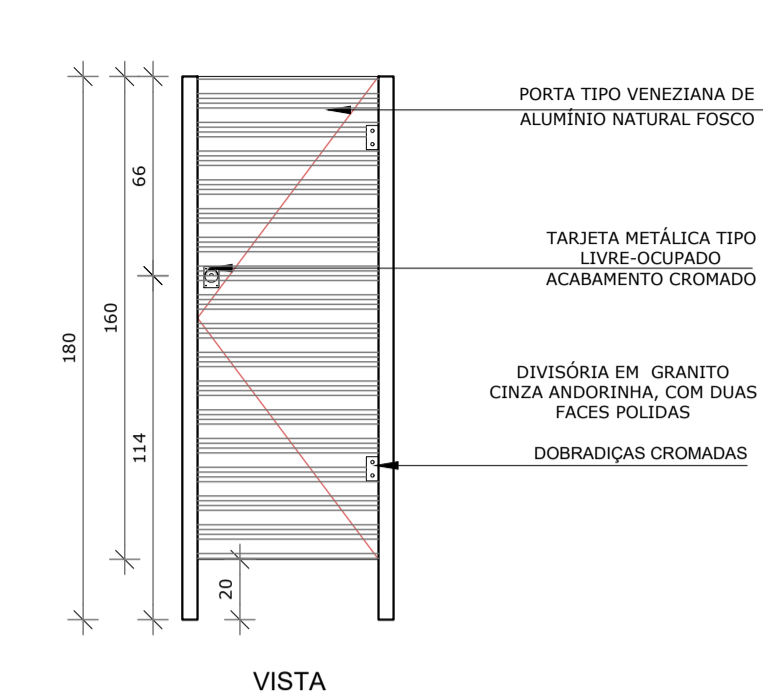
**REFERÊNCIAS:**  
 - PLANILHA DE QUANTITATIVOS  
 - MEMORIAL DESCRITIVO E ESPECIFICAÇÕES TÉCNICAS



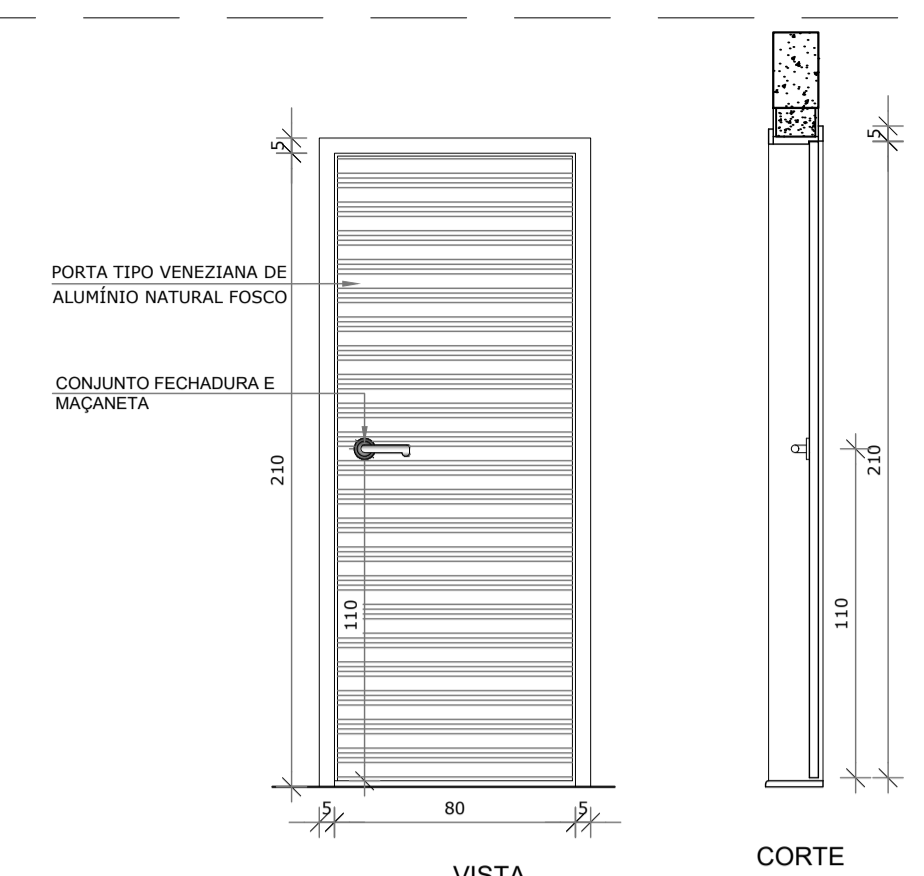
**P10** QUANTIDADE: 01  
 DIMENSÕES: 120 x 210 cm  
 SISTEMA: de Abrir



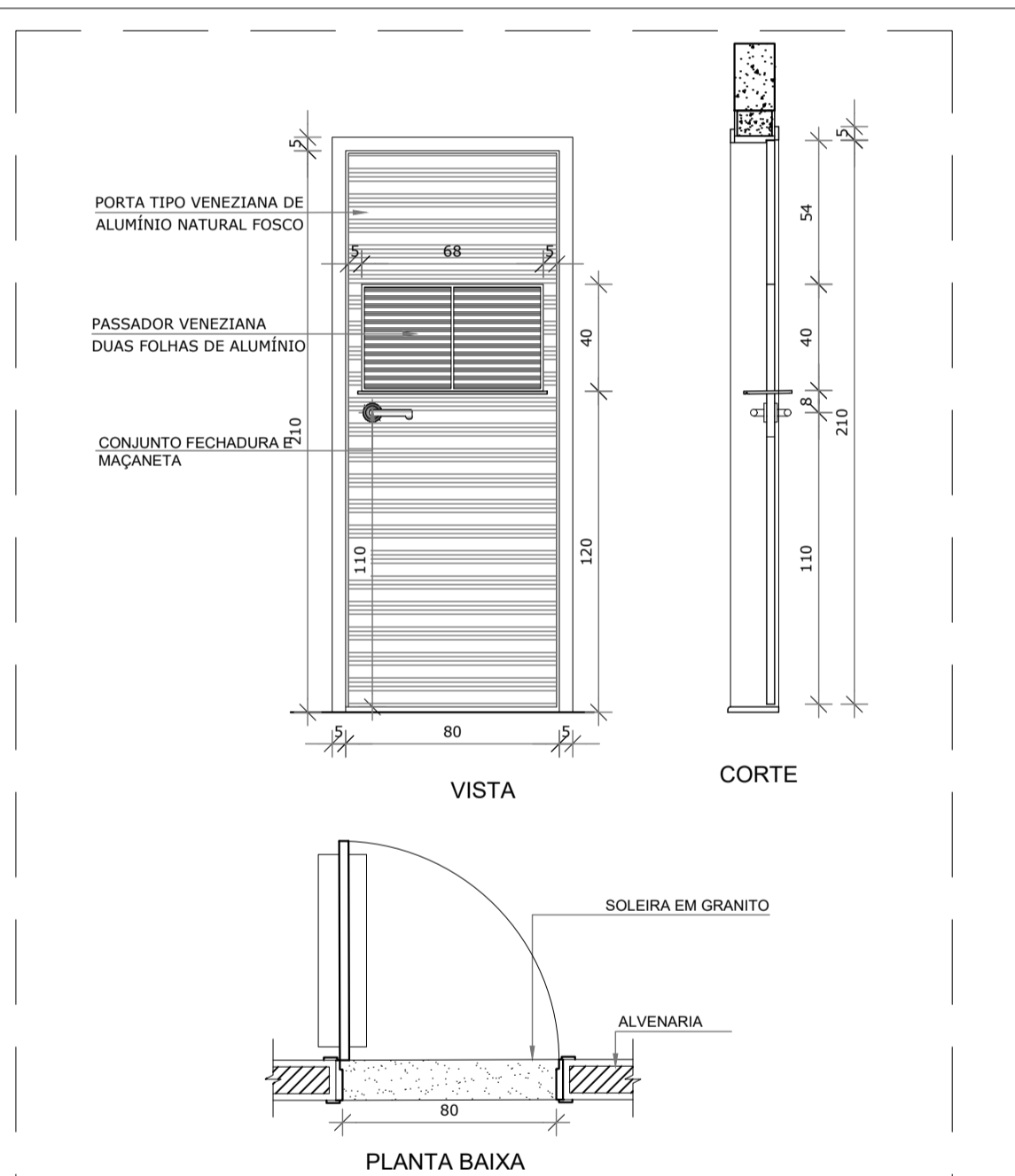
**P11** QUANTIDADE: 07  
 DIMENSÕES: 120 x 210 cm  
 SISTEMA: de Abrir



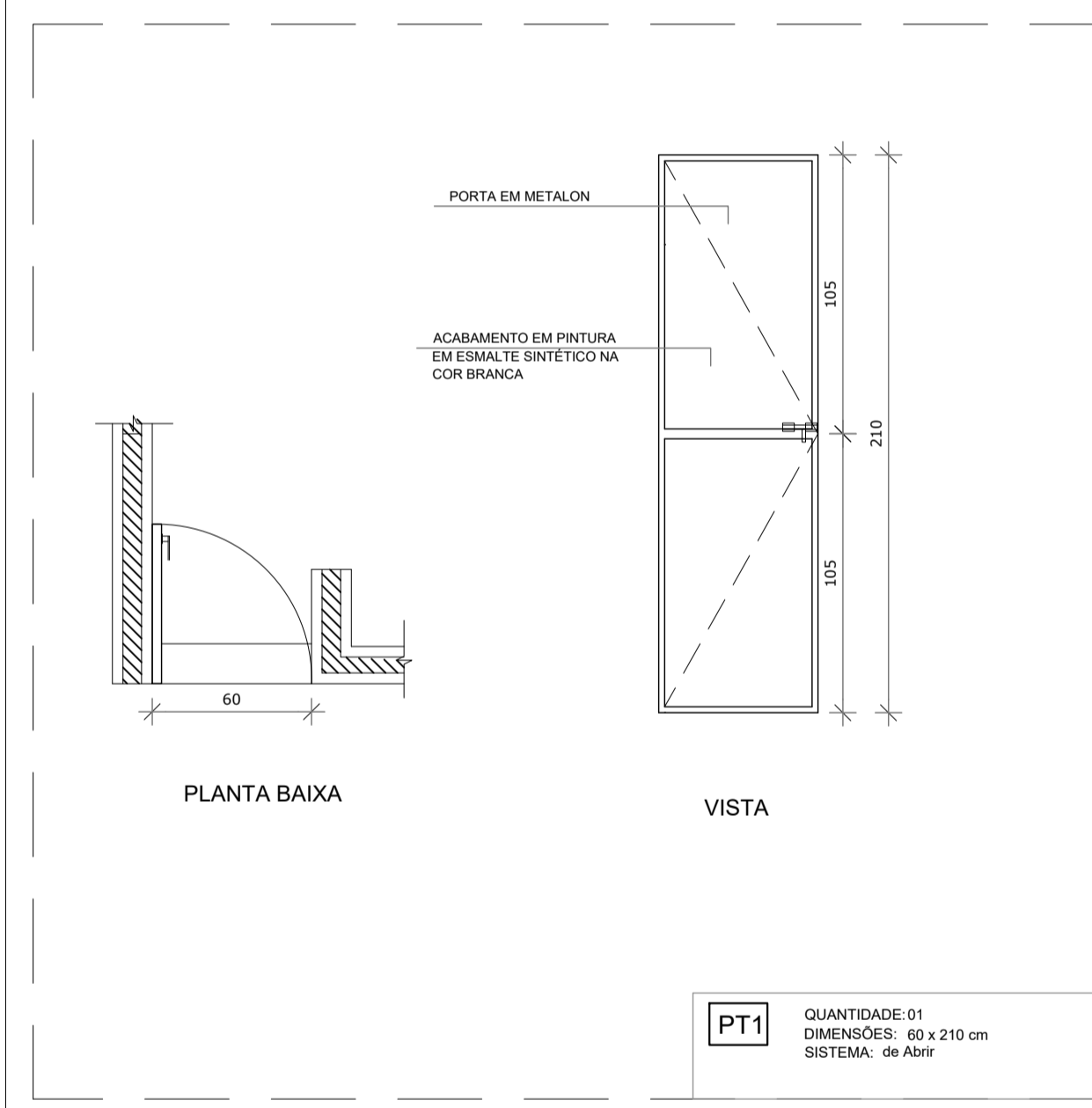
**P12** QUANTIDADE: 12  
 DIMENSÕES: 80 x 160 cm  
 SISTEMA: de Abrir



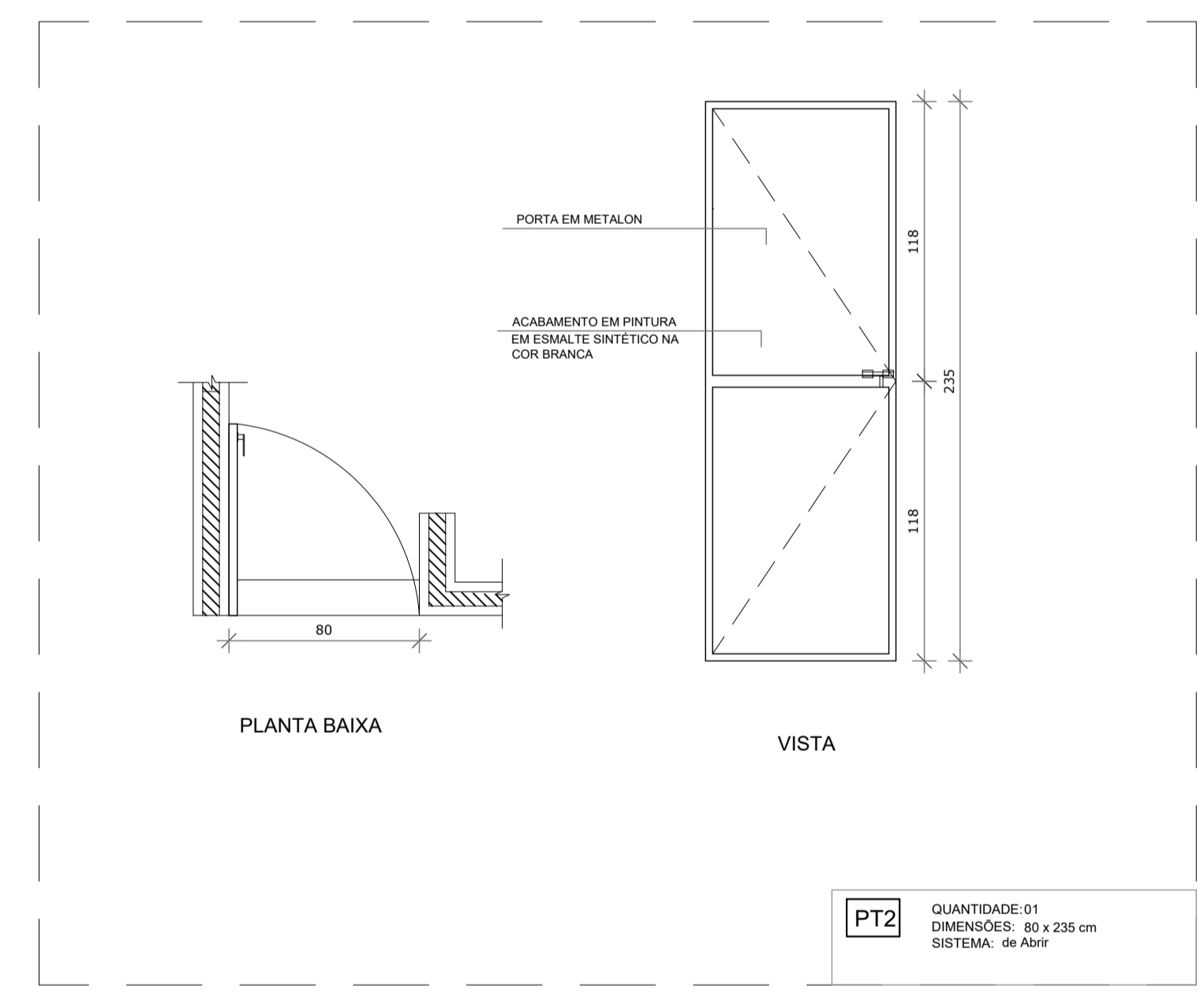
**P13** QUANT.: 01  
 DIMENSÕES: 80 x 210 cm  
 SISTEMA: de abrir



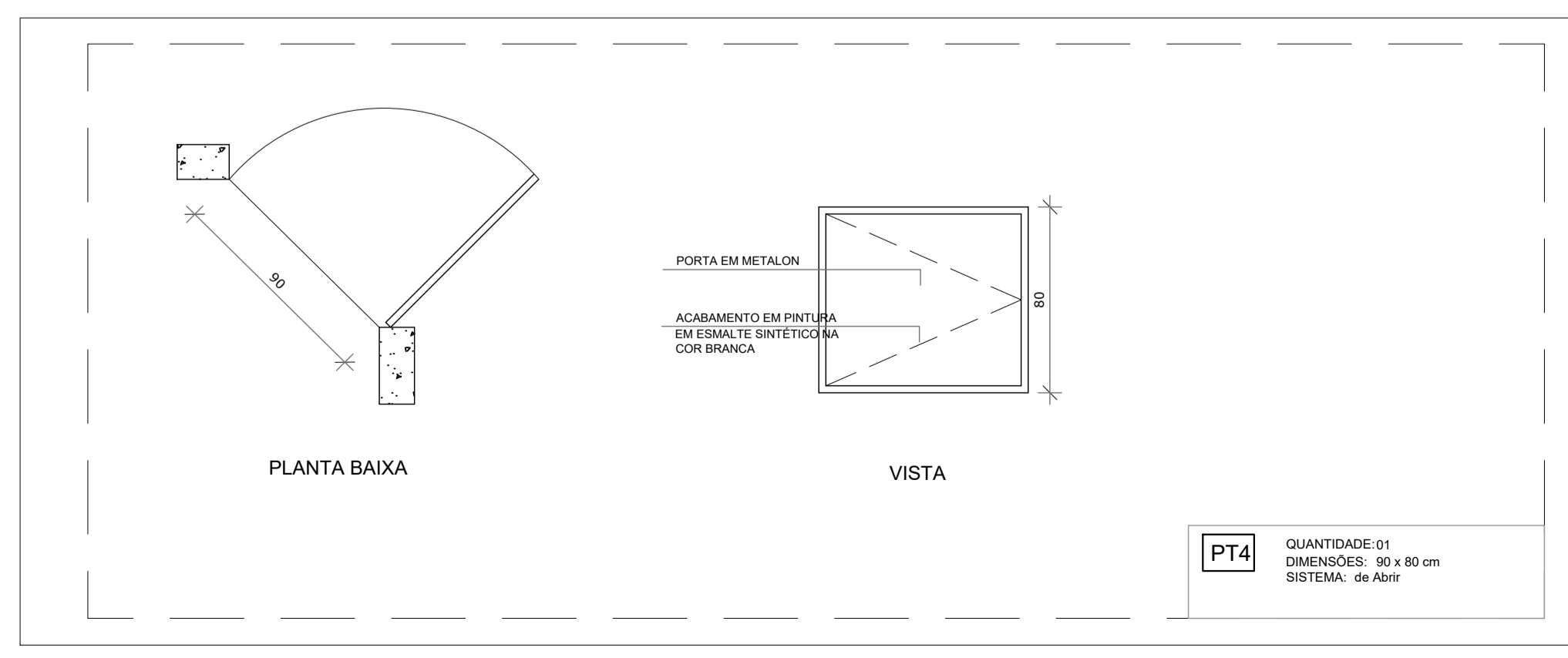
**P14** QUANT.: 01  
 DIMENSÕES: 80 x 210 cm  
 SISTEMA: de abrir



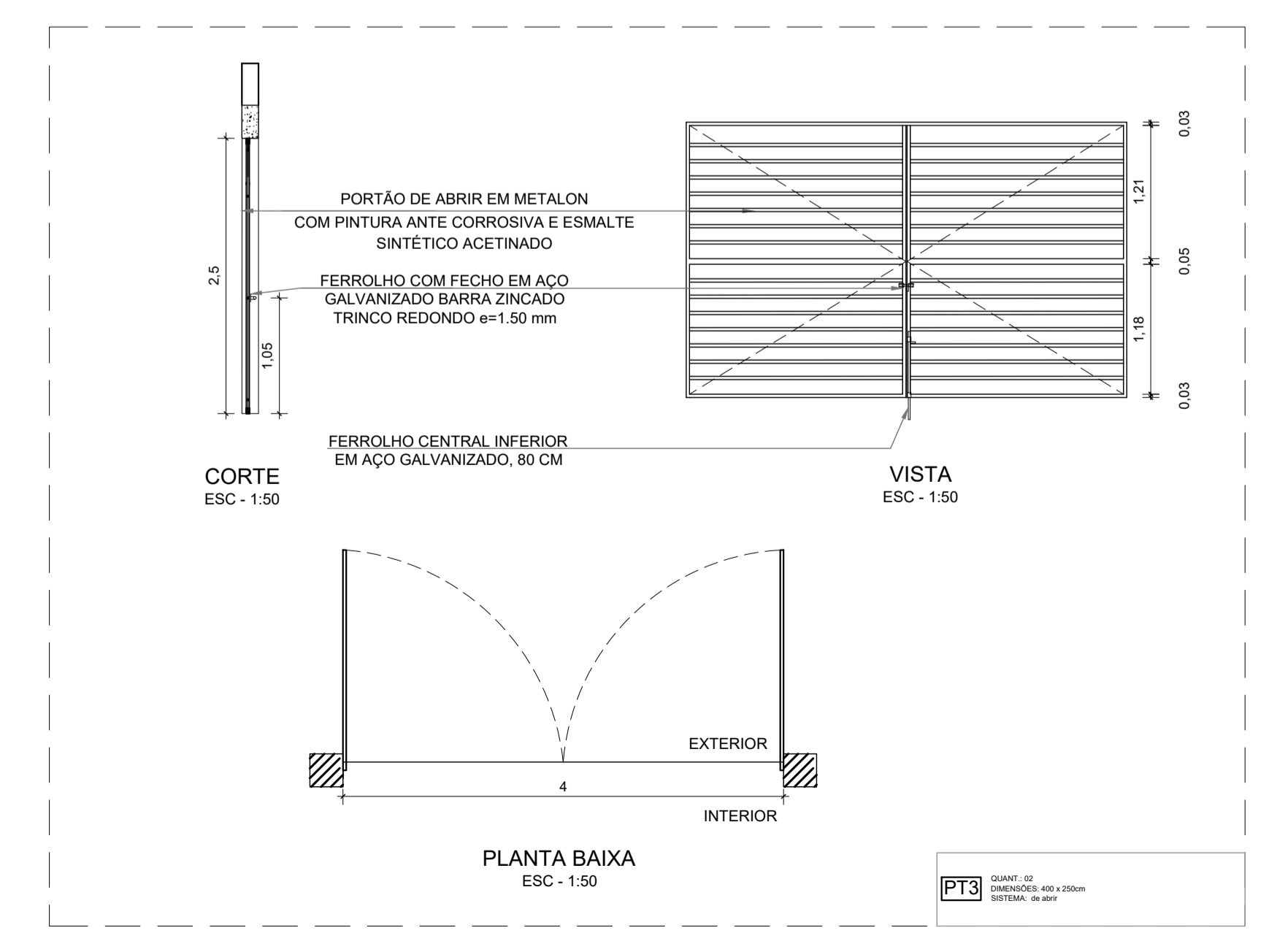
**PT1** QUANTIDADE: 01  
 DIMENSÕES: 60 x 210 cm  
 SISTEMA: de Abrir



**PT2** QUANTIDADE: 01  
 DIMENSÕES: 80 x 235 cm  
 SISTEMA: de Abrir



**PT4** QUANTIDADE: 01  
 DIMENSÕES: 90 x 80 cm  
 SISTEMA: de Abrir



**PT3** QUANT.: 02  
 DIMENSÕES: 400 x 250 cm  
 SISTEMA: de Abrir

PROPRIETÁRIO: PREFEITURA MUNICIPAL DE ABAETETUBA

PROJETO: ARQº MARUZA BAPTISTA - CAU:28510-2/PA

**MARUZA BAPTISTA**  
ARQUITETURA E URBANISMO

f: 91 304459467  
f: 91 33550070 / 0080  
E-MAIL: progtoos@maruzabaptista.com.br

**PREFEITURA MUNICIPAL DE ABAETETUBA**

ASSUNTO: REVITALIZAÇÃO DO HOSPITAL MUNICIPAL SÃO BENTO NO MUNICÍPIO DE ABAETETUBA/PA	DATA: MARÇO/2022
LOCAL: AVENIDA DOM PEDRO II, S/Nº	ÁREA: 1650,85 m²
CONTÉUDO: MAPA DE ESQUADRIAS	REVISÃO: 02 DATA: 08/06/22
DESENHO CAD: MNB AMORAS	ESCALA: INDICADA

**ARQ**

16

DIREITOS RESERVADOS - LEI Nº 10.171 DE 1998/98 A ALTERAÇÃO EM AUTORIZAÇÃO DE SEU AUTOR, FICAR SUJEITA AS MEDIDAS LEGAIS CABÍVEIS - A RESPONSABILIDADE DO PROJETO É DO AUTOR E QUALQUER RESPONSABILIDADE É DO AUTOR