



ESTADO DO PARÁ  
PREFEITURA MUNICIPAL DE ABAETETUBA  
SECRETARIA MUNICIPAL DE ADMINISTRAÇÃO-SEMAD



### OBJETO

Constitui o objeto deste a Constituição de Pregão eletrônico para a futura **AQUISIÇÃO DE BRINQUEDOS, BALAS E DOCES SORTIDOS PARA DISTRIBUIÇÃO GRATUITA PARA CRIANÇAS CARENTES NO EVENTO NATAL DOS BAIRROS (NATAL DE TODOS) DE REALIZAÇÃO DE PREFEITURA MUNICIPAL DE ABAETETUBA.**

### JUSTIFICATIVA DA NECESSIDADE

Justifica-se pela necessidade da aquisição de brinquedos, balas e doces para a promoção do evento anual Natal dos Bairros, de realização do Município de Abaetetuba, com o objetivo de atender e trazer as crianças carentes, dos mais diversos bairros do município, conforme quantidades e especificações mais bem descritas do termo de Referência.

Constituído pela Lei estadual nº 973, de 23 de março de 1883, o município de Abaetetuba está situado na zona fisiográfica Guajarina à margem do rio Maratauíra, um dos afluentes do estuário do Rio Tocantins, cidade-polo da Região de Integração Tocantins (ver figura), pertencendo a Microrregião de Cametá e a Mesorregião do Nordeste Paraense.

Figura 1- Mapa Geopolítico de localização do município de Abaetetuba na Região de Integração Tocantins.

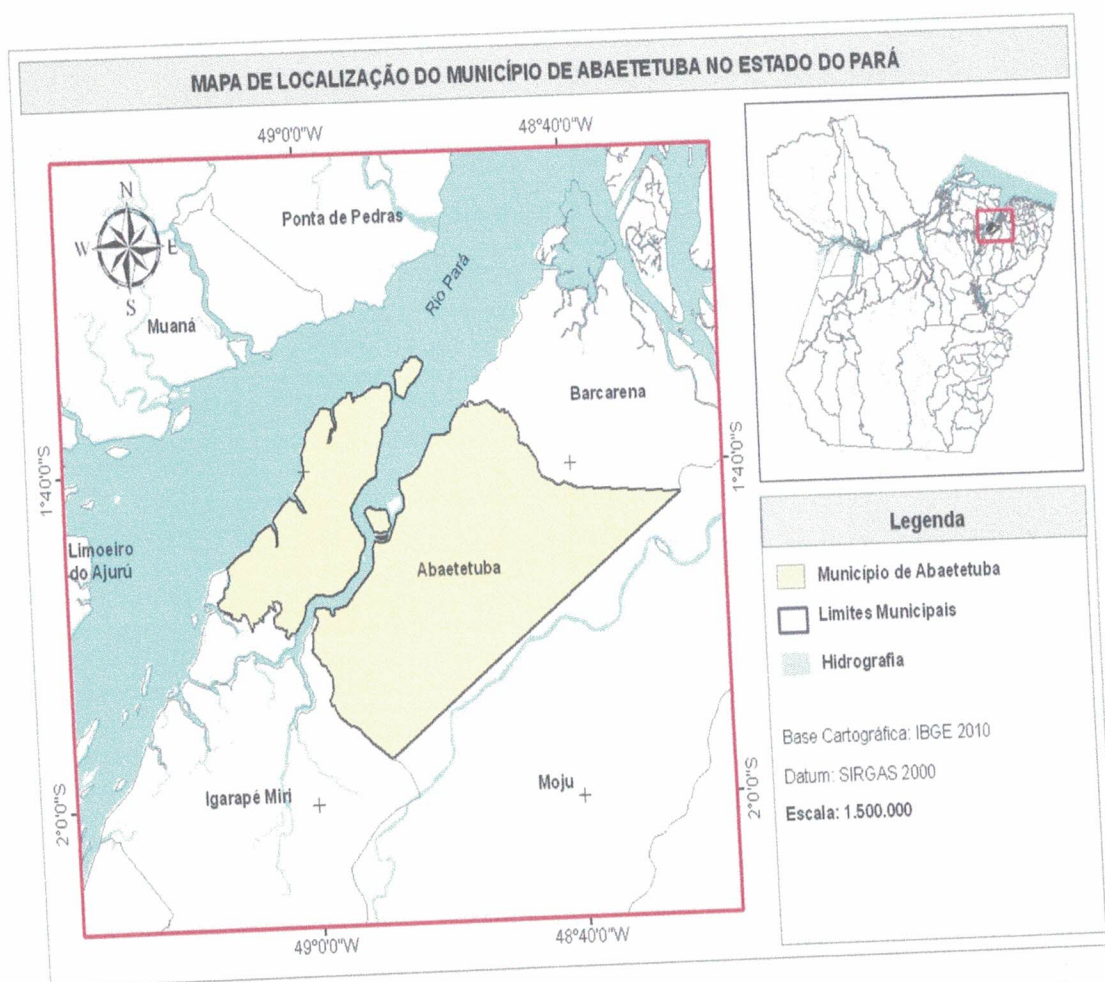




**ESTADO DO PARÁ**  
**PREFEITURA MUNICIPAL DE ABAETETUBA**  
**SECRETARIA MUNICIPAL DE ADMINISTRAÇÃO-SEMAD**

As coordenadas geográficas da sede indicam 01°43'31" de Latitude Sul e 48°53'31" de longitude a Oeste de Greenwich, tendo como limites os municípios de Barcarena (ao Norte), Moju (a Leste), Igarapé-Miri e Moju (ao Sul) e Igarapé-Miri, Limoeiro do Ajuru e Muaná (a Oeste), conforme observado na figura.

2 - Mapa Geopolítico de localização do município de Abaetetuba no estado do Pará.



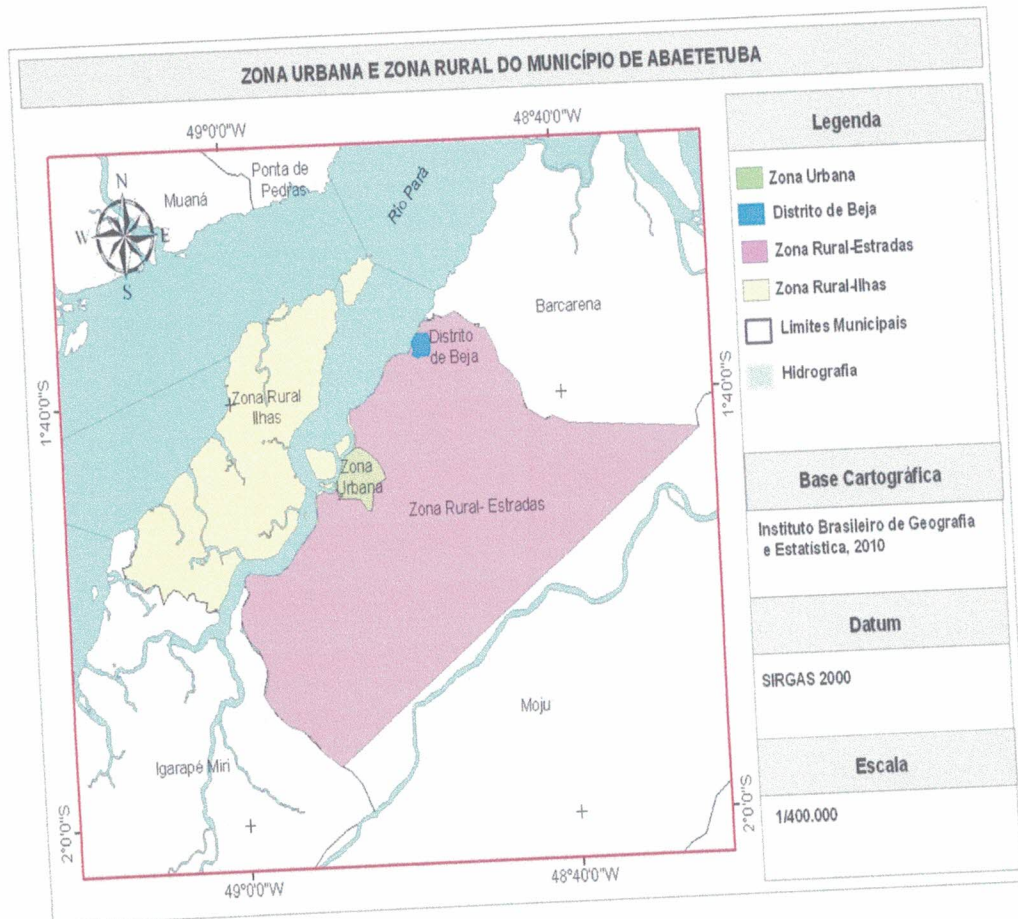
Distante a 2 (duas) horas de tempo por via terrestre de Belém (capital). O município de Abaetetuba tem área total de 1.611 Km<sup>2</sup> (INSTITUTO BRASILEIRO DE GEOGRAFIA E ESTATÍSTICA, 2010). Divididos em Zonas Urbana e Rural (Estrada e Ilhas) e Vila de Beja.



ESTADO DO PARÁ  
PREFEITURA MUNICIPAL DE ABAETETUBA  
SECRETARIA MUNICIPAL DE ADMINISTRAÇÃO-SEMAD



Figura 3- Mapa geopolítico de localização da Zona Urbana e da Zona Rural do município de Abaetetuba.



A zona urbana é formada por 17 (dezessete) bairros constituídos, sendo 3 (três) em expansão (Bosque, Castanhal e Jarumã) e a Vila de Beja (distrito). A zona rural de Abaetetuba possui 72 ilhas e 49 localidades de estrada – Colônias. Conforme observado no quadro.

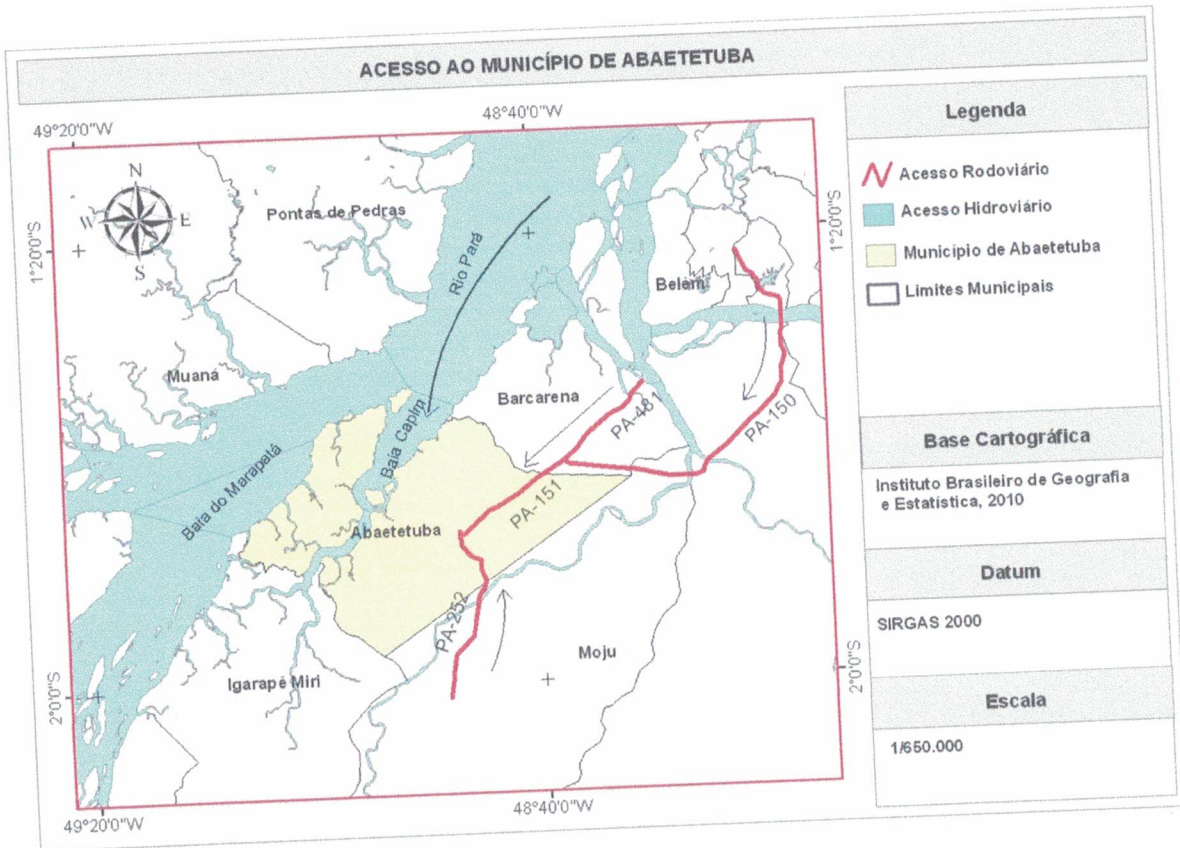
O município de Abaetetuba apresenta acesso hidroviário (através do rio Pará e Baía do Marapatá) e rodoviário (através das rodovias PA-481, PA-150, PA-151 e PA-252), conforme apresentado na figura. Atualmente o município de Abaetetuba não conta com aeroporto, sendo utilizados terrenos particulares para pouso de aviões de pequeno porte.



ESTADO DO PARÁ  
PREFEITURA MUNICIPAL DE ABAETETUBA  
SECRETARIA MUNICIPAL DE ADMINISTRAÇÃO-SEMAD



Figura 4 – Mapa geopolítico de localização dos acessos ao município de Abaetetuba.



Conforme observado no quadro a seguir dos censos demográficos do IBGE, a população abaetetubense é maioria urbana, porém não sendo observada ampliação do percentual da população urbana de um censo para o outro; pelo contrário, o que ocorreu foi um leve aumento da participação da população rural.

Quadro 1 - População residente (pessoas) por situação do domicílio – Abaetetuba (PA), 2000, 2010 e 2023.

Situação do domicílio	Quantidade		
	2000	2010	2022
Urbana	70.843	82.998	93.331
Rural	48.309	58.102	64.857
<b>Total</b>	<b>119.152</b>	<b>141.100</b>	<b>158.188</b>

Fonte: IBGE - Censos Demográficos de 2000, 2010 e 2022. Elaboração própria.



**ESTADO DO PARÁ**  
**PREFEITURA MUNICIPAL DE ABAETETUBA**  
**SECRETARIA MUNICIPAL DE ADMINISTRAÇÃO-SEMAD**



Nessas três realidades distintas, a zona urbana possui maior cobertura das políticas públicas. A zona rural ribeirinha é constituída por ilhas rodeadas por rios, furos e igarapés, onde o rio passa a ter o papel de rua e a natureza, muitas vezes, determina a localização, os dias e os horários de oferta dos serviços. A zona rural estradas é dividida por colônias e por uma vila, com acesso por estradas, caminhos e ramais. Realidades marcadas por um conjunto de contradições sociais. Marcada por sua especificidade geográfica, na zona rural ilhas os serviços são levados para a localidade através das equipes que integram a equipe do Centro de Referência de Assistência Social (CRAS) e tem o objetivo de prestar serviços de assistência social a famílias que residem em locais de difícil acesso. Assim, considerando essas realidades distintas, são avultantes os variados episódios de violência, intensificados pelos bolsões de pobreza e pelo aprofundamento de outras formas de expressão das mazelas sociais. Para combater essas mazelas e exclusão o município conta com uma rede integrada de serviços públicos de saúde e educação e de assistência social.

Assim, Abaetetuba é um município diverso que apresenta três territórios distintos: cidade, ilhas e estradas. Nestes três territórios vivem crianças que sonham receber um brinquedo de natal, porém muitas não têm a possibilidade de realizar esse sonho. No ano de 2010, foi realizado o Natal dos bairros de Abaetetuba e teve como objetivo levar a magia de natal e muita diversão às crianças dos diferentes bairros de Abaetetuba. Além dos presentes distribuídos pelo Papai Noel, o Natal dos Bairros levava muita alegria e diversão aos moradores da cidade. Porém, a demanda pela expansão do projeto foi inevitável, centenas de pedidos de brinquedos das comunidades rurais e ribeirinhas do município de Abaetetuba, pois estes territórios não recebiam o projeto.

Neste sentido, nasce o Natal das Águas com o objetivo de estender as ações de natal às crianças dos territórios das águas, ou seja ribeirinhos e quilombolas que vivem às margens dos rios. Então, atualmente a prefeitura de Abaetetuba realiza ações de natal nos diferentes territórios do município. Durante todo o mês de dezembro as praças da cidade recebem uma vasta programação artística e cultural que anima o público de todas as idades.

Além dos bairros o Natal também acontece no território das águas levando alegria às crianças ribeirinhas. O Papai Noel e sua turma fazem a festa da criançada e todos se alegram com as apresentações artísticas e culturais dos CRAS, da APAE e de diversas instituições municipais. A alegria com que os moradores dos bairros e das ilhas recebem a caravana natalina é contagiante. A chegada do Papai e da Mamãe Noel agita não apenas as crianças, mas também os adultos. Nestas ações há integração das diversas secretarias de governo que mobilizam recursos humanos e financeiros para garantir a infraestrutura para os eventos e brinquedos para serem doados aos pequenos. O Projeto Natal da Inclusão (Natal de todos) tem como objetivo garantir às crianças dos três territórios abaetetubenses o direito de brincar e viver a magia de natal.



**ESTADO DO PARÁ**  
**PREFEITURA MUNICIPAL DE ABAETETUBA**  
**SECRETARIA MUNICIPAL DE ADMINISTRAÇÃO-SEMAD**



Estima-se que a quantidade a serem contratadas, acompanham as memórias de cálculo e dos documentos que lhe dão suporte, considerando a interdependência com as outras contratações passadas (2022), de modo a possibilitar economia de escala.

**DOS ITENS E QUANTITATIVOS PREVISTOS**

Os quantitativos e descrições seguem conforme a planilha abaixo:

ITEM	DESCRIÇÃO	UND.	QUANT.
01	MINICARRO INFANTIL COLORIDO RODA LIVRE DE COMPOSIÇÃO POLIPROPILENO, MEDINDO: 15X6. RECONMENDADO PARA CRIANÇAS MENORES DE 03 (TRÊS) ANOS. EMBALADO EM CAIXA OU ENCADERNADO, COM CERTIFICADO DO INMETRO	UND	4.000
02	CAMINHÃO INFANTIL - CARRINHO MODELO CAMINHÃO COM CAÇAMBA EM PLÁSTICO VIRGEM COLORIDO RESISTENTE. DIMENSÕES: 39X18, 5X15CM APROXIMADAMENTE. EMBALAGEM DE PAPELÃO. COM SELO E APROVADO PELO INMETRO	UND	4000
03	BOLA INFANTIL VINIL 120G: BOLA INFANTIL, CORES SORTIDAS, MATERIAL VINIL, DIÂMETRO MÍNIMO DE 21CM, PESO APROXIMADO DE 120G. RECOMENDADO PARA CRIANÇAS A PARTIR DE 03 ANOS. ACONDICIONADA EM EMBALAGEM INDIVIDUAL. CERTIFICADO PELO INMETRO	UND	4.000
04	BONECA SEREIA CORES VARIÁDAS, RECONMENDADO PARA CRIANÇAS ACIMA DOS 04 (QUATRO) ANOS, MODELO COM CORES, ROUPAS, CABELOS VARIADOS, COMPOSIÇÃO: PLÁSTICO. DIMENSÃO DA EMBALAGEM: 42CM X 17 CM X 3CM (C-L-A) PESO COM EMBALAGEM: 117G. CERTIFIÇÃO DA INMETRO.	UND	4.000
05	BONECA INFANTIL PERNAS FIXAS E BRAÇOS ARTICULADOS, POSSUI UM VERTIDO COM CORES E ESTAMPAS VARIADAS. INDICADO PARA CRIANÇAS ACIMA DE 03(TRÊS) ANOS. EMBALADO EM CAIXA, MEDIDAS: 22CM ALTURA. COMPOSIÇÃO: POLIETILENO DE VINILA, POLIETILENO, TECIDO E TINTA ATÓXICA. PESO DO PRODUTO: 0,190 KG, COM CERTIFICAÇÃO DO INMETRO	UND	4.000
06	CONJUNTO NOSSA COZINHA COM 09 PEÇAS INFANTIL, COMPOSIÇÃO: POLIPROPILENO E POLIETILENO. MEDIDAS: UTENSÍLIOS: 11 CM (ALT). PANEAS: 14 CM (ALT). COM CERTIFICAÇÃO DO INSMETRO	KIT	4.000
07	KIT INFANTIL CHOCALHO E MORDEDOR. PARA MANINO OU MENINA, PRODUTO DE EFEITO	KIT	3.000



ESTADO DO PARÁ  
PREFEITURA MUNICIPAL DE ABAETETUBA  
SECRETARIA MUNICIPAL DE ADMINISTRAÇÃO-SEMAD



	LÚDICO, RECOMENDADO PARA CRIANÇAS ACIMA DE 03 (TRÊS) ANOS. COMPOSIÇÃO: POLIETILENO DE ALTA DENSIDADE PARA INJEÇÃO, POLIESTER CRISTAL E PVC. COM CERTIFICAÇÃO DO INMETRO.		
08	MICROFONE INFANTIL DE BRINQUEDO, TOCA MÚSICA AUMENTA A VOZ, PARA MENINO E MENINA, FUNÇÕES: TOCA MÚSICA E AMPLIFICA A VOZ QUANDO FALA, IDADE RECOMENDADA: 04 (QUATRO) ANOS – 15(QUINZE) ANOS, COM CERTIFICAÇÃO DO INMETRO.	UND	3.000
09	BALA MASTIGÁVEL SORTIDA SABORES: FRANBOESA, MORANGO, BANANA E ABACAXI. PCT COM 600GR	PCT	500
10	PIRULITO SORTIDO. SABORES: MORANGO, UVA, MAÇÃ VERDE. PACOTE COM 600GR	PCT	500
11	PIPOCAS DOCE PACOTE 50 UND	PCT	500
12	PIPOCA SALGADA PACOTE 50 UND	PCT	500

#### FUNDAMENTAÇÃO LEGAL

A futura contratação tem como amparo legal a Lei Federal 8.666/93 e demais legislações aplicáveis a esta solicitação e nas condições previstas em Edital e nas demais prescrições legais.

Abaetetuba, 01 de novembro de 2023.

**JACILENE FERREIRA NEGRÃO**  
Secretaria Municipal de Administração de Abaetetuba/PA